



CLUB ALPINO ITALIANO

Sezione di Bergamo

Sottosezione di Ponte San Pietro



Fondata nel 1945








CORNA TRENTA PASSI m. 1248

MERCOLEDI' 22 MARZO 2023



Si parcheggia nei pressi della Chiesa si prende Via Risorgimento; la strada si restringe e si seguono le indicazioni per B&B El Giardi; seguire le indicazioni per la Punta Cunicolo. Si prosegue diritto sino ad una vicina Santella, si segue a sinistra fino a un pannello informativo; proseguire sul sentiero scalinato che poi si raccorda con il sentiero 264. Nei pressi del raccordo con la traccia che sale da Marone, il sentiero piega verso destra e sale ripido su un paio di balze erbose, fatto questo strappo si spunta su uno spiazzo erboso. Restando sulla traccia, si scende dalla parte opposta portandosi sino alla sottostante selletta, poi piegare a sinistra e continuare su sentiero a mezzacosta che costeggia la parete della P. Cunicolo. Passato il traverso, si riprende a salire ripidamente nel boschetto, con ripidi passaggi, si raggiunge la punta Cunicolo. Dalla punta si scende la cresta nord, raggiungendo così il Forcellino del Gadol; si sale un ripido tratto di cresta e si raggiunge la parte di cresta piana che porta alla punta del M. Vignole. Si prosegue per cresta fino a scendere al Forcellino del Zuf, dove parte l'ultimo tratto di sentiero che fa raggiungere prima l'Anticima Orientale e poi la Corna Trentapassi. In discesa si oltrepassa l'Anticima Orientale, arriviamo nei pressi di un piccolo dossetto, ed invece di scendere dal sentiero principale, si piega a sx per il sentierino di cresta che porta al Passo delle Forcelle di Coloreto, che ci fa scendere sino a Cusato e da qui seguire le indicazioni per il sentiero 229A (indicazioni per Padò) fino alla strada sterrata, che riporta al Pannello indicativo, ed infine, a Marone.

Coordinatori logistici: C. Pesenti – C. Lozza

	ZONA: PARTENZA: PICCO DELLA GITA PUNTO APOGGIO	Val Camonica Marone m. 196 Corna Trentapassi m. 1248
	DISLIVELLO: DIFFICOLTA': DURATA:	↑↓ E Totale ore 6,00
	ABBIGLIAMENTO: ATTREZZATURA:	DA ESCURSIONE ADEGUATO ALLA STAGIONE NORMALE DOTAZIONE DA TREKKING
	SI VA CON L'AUTO : PARTENZA: RIENTRO:	Ore 7,00 PARTENZA DA PONTE SAN PIETRO Ore 7,15 Partenza da Seriate (Bar Paderno) Ore 19,00
	COSTO DELLA GITA:	COSTO CARBURANTE DA DIVIDERE PER OGNI AUTO € 1,00 per rimborso spese di segreteria
	Visualizza mappa: CTRL+click su “visualizza mappa” visualizza cartina: CTRL+click su “visualizza cartina”	
	<p>APERTURA ISCRIZIONI 17/3/2023 CHIUSURA ISCRIZIONI 21/3/2023 VALE REGOLAMENTO GITE CAI PONTE SAN PIETRO</p> <p>IL PERCORSO POTRA' ESSERE MODIFICATO O INTERROTTO DAI COORDINATORI IN FUNZIONE ALLE CONDIZIONI AMBIENTALI, PER RAGIONI METEO O PER IL VERIFICARSI DI SITUAZIONI IMPREVISTE.</p> <p>Si richiede: capacità personale commisurata alle caratteristiche e difficoltà dei percorsi, idoneo equipaggiamento, godere di buone condizioni di salute ed attenersi alle disposizioni del coordinatore logistico. Ciascuno deve contare sulle proprie capacità fisiche e tecniche non essendo prevista la presenza di accompagnatori (A.E.) e quindi nessun tipo di affidamento.</p> <p>Il coordinatore logistico cura e sovrintende solo gli aspetti pratico organizzativi.</p>	

Se vuoi vincere corri da solo, se vuoi andare lontano, cammina insieme

Via Trento e Trieste 10
24036 Ponte San Pietro (BG)

Tel. 035 615660
C.F. 91031040164

email: info@caiponte.com
web: www.caiponte.com