



CLUB ALPINO ITALIANO

Sezione di Bergamo

Sottosezione di Ponte San Pietro



Fondata nel 1945








GRIGNA SETTENTRIONALE m. 2410

Cresta Piancaformia

SABATO 28 GENNAIO 2023

Dal Cainallo, oltrepassare il vecchio impianto di risalita e proseguire lungo una strada asfaltata fino ad un ampio parcheggio dal quale si prosegue a piedi imboccando il sentiero segnalato per i rifugi Bietti-Buzzi e Bogani. Giunti ad un bivio si piega a destra seguendo le indicazioni per il rifugio Bietti-Buzzi. Poco dopo aver scollinato, nei pressi del bivacco-cappella "89° Brigata Garibaldi" (circa 1600mt), si prende il sentiero che sale dritto lungo un crinale con indicazioni per la cresta di Piancaformia fino alla bocchetta che collega i rifugi Bogani e Bietti-Buzzi. Risalire il pendio che conduce alla cresta vera e propria. Dopo un primo tratto di sentiero, si inizia a percorrere la cresta vera e propria con passaggi divertenti e mai difficili. Con diversi sali-scendi e dopo aver superato la Bocchetta dei Guzzi (2160mt circa) e l'entrata della grotta "W le donne", si giunge al tratto finale più impegnativo ed esposto che però si può evitare ricongiungendosi alla Via della Ganda che sale lungo il versante nord. Discesa lungo la Via della Ganda, generalmente ben battuta e segnalata con dei paletti metallici (su questo versante ci sono delle grotte e diversi "buchi" che sono gli imbocchi veri e propri e nella stagione invernale spesso si ricoprono di neve risultando difficile da individuare). Una volta giunti al rifugio Bogani, ci si riallaccia al percorso di salita.

Coordinatori logistici: G. Bettinelli – D. Martino

	ZONA: PARTENZA: PICCO DELLA GITA PUNTO APOGGIO	Grigne Cainallo m. 1300 Grignone m. 2410 Rifugio Brioschi
	DISLIVELLO: DIFFICOLTA': DURATA:	↑↓ m. 1600 PD+ Salita: ore 5,30 Discesa ore 2,30 Totale ore 8,00
	ABBIGLIAMENTO: ATTREZZATURA:	INVERNALE DA ALTA MONTAGNA Ramponi – Piccozza – Casco - Imbrago
	SI VA CON L'AUTO : PARTENZA: RIENTRO:	Ore 6,00 PARTENZA DA PONTE S. PIETRO SEDE C.A.I. Ore 6,15 da Palazzago Ore 19,00
	COSTO DELLA GITA:	COSTO CARBURANTE DA DIVIDERE PER OGNI AUTO € 1,00 per rimborso spese di segreteria
	<u>Visualizza mappa</u> : CTRL+click su "visualizza mappa" <u>visualizza cartina</u> :CTRL+click su "visualizza cartina"	
	<p>APERTURA ISCRIZIONI 24/1/2023 CHIUSURA ISCRIZIONI 27/1/2023 VALE REGOLAMENTO GITE CAI PONTE SAN PIETRO IL PERCORSO POTRA' ESSERE MODIFICATO O INTERROTTO DAI COORDINATORI IN FUNZIONE ALLE CONDIZIONI AMBIENTALI, PER RAGIONI METEO O PER IL VERIFICARSI DI SITUAZIONI IMPREVISTE. Si richiede: capacità personale commisurata alle caratteristiche e difficoltà dei percorsi, idoneo equipaggiamento, godere di buone condizioni di salute ed attenersi alle disposizioni del coordinatore logistico. Ciascuno deve contare sulle proprie capacità fisiche e tecniche non essendo prevista la presenza di accompagnatori (A.E.) e quindi nessun tipo di affidamento. Il coordinatore logistico cura e sovrintende solo gli aspetti pratico organizzativi.</p>	

Se vuoi vincere corri da solo, se vuoi andare lontano, cammina insieme

Via Trento e Trieste 10
24036 Ponte San Pietro (BG)

Tel. 035 615660
C.F. 91031040164

email: info@caiponte.com
web: www.caiponte.com