



# CLUB ALPINO ITALIANO

Sezione di Bergamo

Sottosezione di Ponte San Pietro



Fondata nel 1945

## MONTE TORO m. 2524








Canale Ovest

SABATO 21 GENNAIO 2023

Seguire il percorso della vecchia sciovia in direzione Nord-Est fin verso quota 1850 m. Prima di una decisa rampa piegare a sinistra su stradina che conduce al Passo Dordona (2061m). Senza raggiungerlo, piegare a destra entrando in una conca e superare quindi una ripida balza a sinistra esposta a Sud-Ovest. Proseguire su terreno meno ripido fino alla selletta quotata 2375 m. Con una breve, ma esposta discesa in traverso si entra nel Vallone del Pioder e per i ripidi pendii finali si giunge in vetta.

Discesa come per la salita o dalla cresta est

Coordinatori logistici: A. Pedretti – D. Martino

|                                                                                     |                                                                                                                                                                                                                                                                                                                                                                                                                                                                                                                                                                                                                                                                                                                                                                                                                 |                                                                                                                               |
|-------------------------------------------------------------------------------------|-----------------------------------------------------------------------------------------------------------------------------------------------------------------------------------------------------------------------------------------------------------------------------------------------------------------------------------------------------------------------------------------------------------------------------------------------------------------------------------------------------------------------------------------------------------------------------------------------------------------------------------------------------------------------------------------------------------------------------------------------------------------------------------------------------------------|-------------------------------------------------------------------------------------------------------------------------------|
|   | ZONA:<br>PARTENZA:<br>PICCO DELLA GITA<br>PUNTO APPOGGIO                                                                                                                                                                                                                                                                                                                                                                                                                                                                                                                                                                                                                                                                                                                                                        | <b>Alta Val Brembana</b><br><b>Foppolo m. 1600</b><br><b>Monte Toro m. 2524</b>                                               |
|  | DISLIVELLO:<br>DIFFICOLTÀ:<br>DURATA:                                                                                                                                                                                                                                                                                                                                                                                                                                                                                                                                                                                                                                                                                                                                                                           | <b>↑↓ m. 900</b><br><b>F</b><br><b>Salita: ore 4,30 Discesa ore 2,30 Totale ore 7,00</b>                                      |
|  | ABBIGLIAMENTO:<br>ATTREZZATURA:                                                                                                                                                                                                                                                                                                                                                                                                                                                                                                                                                                                                                                                                                                                                                                                 | <b>INVERNALE DA ALTA MONTAGNA</b><br><b>Ramponi – Piccozza – Casco - Imbrago</b>                                              |
|  | SI VA CON L'AUTO :<br>PARTENZA:<br>RIENTRO:                                                                                                                                                                                                                                                                                                                                                                                                                                                                                                                                                                                                                                                                                                                                                                     | <b>Ore 6,00 PARTENZA DA PONTE S. PIETRO SEDE C.A.I.</b><br><b>Ore 6,15 da Almè (parcheeggio cimitero)</b><br><b>Ore 19,00</b> |
|  | COSTO DELLA GITA:                                                                                                                                                                                                                                                                                                                                                                                                                                                                                                                                                                                                                                                                                                                                                                                               | <b>COSTO CARBURANTE DA DIVIDERE PER OGNI AUTO</b><br><b>€ 1,00 per rimborso spese di segreteria</b>                           |
|  | <b><a href="#">Visualizza mappa</a></b> : CTRL+click su “visualizza mappa”<br><b><a href="#">visualizza cartina</a></b> :CTRL+click su “visualizza cartina”                                                                                                                                                                                                                                                                                                                                                                                                                                                                                                                                                                                                                                                     |                                                                                                                               |
|  | <p><b>APERTURA ISCRIZIONI 24/1/2023 CHIUSURA ISCRIZIONI 27/1/2023</b><br/>VALE REGOLAMENTO GITE CAI PONTE SAN PIETRO</p> <p><b>IL PERCORSO POTRA' ESSERE MODIFICATO O INTERROTTO DAI COORDINATORI IN FUNZIONE ALLE CONDIZIONI AMBIENTALI, PER RAGIONI METEO O PER IL VERIFICARSI DI SITUAZIONI IMPREVISTE.</b></p> <p>Si richiede: capacità personale commisurata alle caratteristiche e difficoltà dei percorsi, idoneo equipaggiamento, godere di buone condizioni di salute ed attenersi alle disposizioni del coordinatore logistico. Ciascuno deve contare sulle proprie capacità fisiche e tecniche non essendo prevista la presenza di accompagnatori (A.E.) e quindi nessun tipo di affidamento.</p> <p><b>Il coordinatore logistico cura e sovrintende solo gli aspetti pratico organizzativi.</b></p> |                                                                                                                               |

**Se vuoi vincere corri da solo, se vuoi andare lontano, cammina insieme**