



# CLUB ALPINO ITALIANO

Sezione di Bergamo

Sottosezione di Ponte San Pietro










Fondata nel 1945

## MONTE MADDALENA m. 840 SABATO 14 GENNAIO 2023

Parcheggiata l'auto nei pressi del cimitero di Caionvico si risale (cartelli bianco rossi per il Monte Maddalena) su una strada dapprima asfaltata e poi subito sterrata fino ad un bivio. A destra si prosegue per la nota falesia di Caionvico. Noi proseguiamo invece dritti lungo un sentiero, che passa attraverso dei vigneti, ben indicato dalle frecce segnaletiche. Ad un secondo paletto si piega a sinistra seguendo un piccolo cartello con la scritta "Sentiero alpinistico Marina". Poco dopo si incontra un secondo bivio, dove si piega a destra in accordo con un cartello uguale al precedente. Si risale in direzione della Croce di Caionvico e appena prima su un masso, ben segnata, una freccia rossa indica di andare a sinistra. Pochi passi e si è all'attacco dove troviamo una lapide con la scritta "Via Marina". Si risale attraverso divertenti roccette alternando brevi paretine di 2-3 metri, ad altri tratti in cui si cammina. All'uscita della via si prosegue su erba per pochi minuti fino ad incrociare un bivio: il sentiero n.1 porta in Maddalena, a destra un sentierino si ricongiunge in breve al n. 15 che riporta a Caionvico. Noi proseguiamo dritti fino a sbucare su una dorsale panoramica ove incroceremo nuovamente il sentiero n. 15 che piegando a destra ci riporterebbe in paese. Proseguiamo dritti tra massi calcarei e sentiero sempre ottimamente segnato. Proseguiamo su una cresta pianeggiante, si scorge la chiesetta della maddalena, superiamo un roccolo con cartello che indica di prendere una deviazione a sinistra. Entriamo nel bosco fino a giungere ad una grande Pozza. Qui si ricongiungono altri sentieri. Noi proseguiamo a destra (sentiero n.2) e risalendo un pendio fra i castagni si è in pochi minuti alla chiesetta e all'ex rifugio del Monte Maddalena. Come per la salita fino al bivio con il sentiero n.15 che ci riporta in paese. Attenzione: i bolli bianco-rossi indicanti il sentiero sono stati cancellati e risultano neri, quindi di non facile individuazione.

**Coordinatori logistici: S. Cassis – E. Martinelli**

	ZONA: PARTENZA: PICCO DELLA GITA PUNTO APOGGIO	<b>Gruppo Triumpilini</b> <b>Caionvico m. 170</b> <b>Monte Maddalena m. 840</b>
	DISLIVELLO: DIFFICOLTA': DURATA:	<b>↑↓ m. 900</b> <b>F</b> <b>Salita: ore 2,00 Discesa ore 2,00 Totale ore 4,00</b>
	ABBIGLIAMENTO: ATTREZZATURA:	<b>DA TREKKING ADEGUATO ALLA STAGIONE</b> <b>Casco - Imbrago</b>
	SI VA CON L'AUTO : PARTENZA: RIENTRO:	<b>Ore 7,00 PARTENZA DA PONTE S. PIETRO SEDE C.A.I.</b> <b>Ore 7,15 da Seriate Bar/Edicola Paderno</b> <b>Ore 18,00</b>
	COSTO DELLA GITA:	<b>COSTO CARBURANTE DA DIVIDERE PER OGNI AUTO</b> <b>€ 1,00 per rimborso spese di segreteria</b>
	<b><u>Visualizza mappa</u></b> : CTRL+click su "visualizza mappa" <b><u>visualizza cartina</u></b> :CTRL+click su "visualizza cartina"	
	<p><b>APERTURA ISCRIZIONI 10/1/2023 CHIUSURA ISCRIZIONI 13/1/2023</b> <b>VALE REGOLAMENTO GITE CAI PONTE SAN PIETRO</b></p> <p><b>IL PERCORSO POTRA' ESSERE MODIFICATO O INTERROTTO DAI COORDINATORI IN FUNZIONE ALLE CONDIZIONI AMBIENTALI, PER RAGIONI METEO O PER IL VERIFICARSI DI SITUAZIONI IMPREVISTE.</b></p> <p><b>Si richiede: capacità personale commisurata alle caratteristiche e difficoltà dei percorsi, idoneo equipaggiamento, godere di buone condizioni di salute ed attenersi alle disposizioni del coordinatore logistico. Ciascuno deve contare sulle proprie capacità fisiche e tecniche non essendo prevista la presenza di accompagnatori (A.E.) e quindi nessun tipo di affidamento.</b></p> <p><b>Il coordinatore logistico cura e sovrintende solo gli aspetti pratico organizzativi.</b></p>	

**Se vuoi vincere corri da solo, se vuoi andare lontano, cammina insieme**

Via Trento e Trieste 10  
24036 Ponte San Pietro (BG)

Tel. 035 615660  
C.F. 91031040164

email: [info@caiponte.com](mailto:info@caiponte.com)  
web: [www.caiponte.com](http://www.caiponte.com)