



# CLUB ALPINO ITALIANO

Sezione di Bergamo

Sottosezione di Ponte San Pietro



Fondata nel 1945






## MONTE BRONZONE m. 1334 SABATO 3 DICEMBRE 2022



GRUPPO SENIOR

A Sarnico si seguono indicazioni per la **Cappella degli Alpini**; al primo tornante, si parcheggia nello spiazzo a destra. Dopo pochi metri, al primo bivio per la chiesetta degli alpini, si prosegue diritti su comodo sentiero in piano tra muri a secco in arenaria di Sarnico, sino all'edificio dell'acquedotto che si supera fino a una barriera e si prosegue sul sentiero denominato "Percorso della Madonna". Dopo aver raggiunto la **Cappelletta** consacrata alla Vergine, altitudine 398 m, a 20 minuti dalla partenza, ci si incammina sul viottolo selciato. Raggiunto in breve il bivio della **Forcella**, si svolta a destra (TPC), seguendo un sentiero che si inoltra nel bosco. Si prosegue sulle pendici del **Monte Faeto** fino a dei ruderi di un cascinale. Dopo circa mezz'ora dalla Forcella, si svolta a sinistra seguendo il segnavia (TPC) e s'imbocca una sterrata sul crinale del **Colle Cambline**. Dal Colle, lasciato sulla destra il **Corno Buco** che domina Predore, si scende sulla sterrata che porta a Lerano e al bivio si svolta a destra in leggera salita. Si prosegue su larghi tornanti (TPC) e, superata la piazzola, si prosegue sul sentiero indicato dal cippo marmoreo e ci si inoltra in uno splendido bosco. Al primo bivio si segue il segnavia (TPC) a destra, poi si supera un capanno da caccia con una pozza, e si perviene al Col d' Oregia. Prestando attenzione ai segnavia si tiene la destra seguendo la doppia segnalazione TPC-701 verso **la Rolla**. Nei pressi di un capanno si seguono a sinistra le evidenti indicazioni per il **Bronzone** (701). Nei pressi di un cascinale, la strada cede il passo ad un sentiero (701) ben segnalato ma con tratti piuttosto ripidi, che si inoltra nella boscaglia sulle pendici rocciose del **Bronzone**. Giunti in prossimità delle radure sommitali si abbandona a sinistra il 701 e si prosegue su traccia comunque evidente, che porta con un'ultima faticosa salita fino alla croce sommitale. Per il ritorno si ripercorre l'ultimo tratto fino al 701 e si prosegue a sinistra, per completare il periplo del **Bronzone** si segue un percorso, che porta in breve al **Gombo**. Arrivati al ripido pendio erboso nei pressi della cascina si ritrova la traccia del sentiero che scende verso la conca di **Vigolo**. Scesi alla baita bassa del **Gombo** si ritrovano i segnavia CAI del sentiero 728; si supera l'incrocio con il TPC e ci si inoltra nella fitta faggeta, il percorso, ben segnalato, aggira il versante est del **Bronzone**, ricoperto da una fitta Boscaglia, e porta in breve ad uno spiazzo dove si ritrova sulla destra la congiunzione con il sentiero 729. Si attraversa un bosco di latifoglie nel quale troneggiano alcuni splendidi esemplari di faggio e si raggiunge il capanno posto sotto il **Colle La Rolla**, 970 m, e si ripercorre a ritroso il 701 ed il TPC fino alla partenza.

**Coordinatori logistici: D. Martino – C. Pesenti**

	ZONA: PARTENZA: PICCO DELLA GITA PUNTO APOGGIO	<b>Lago d'Iseo Sarnico Monte Bronzone m. 1334</b>
	DISLIVELLO: DIFFICOLTÀ: DURATA:	<b>↑↓ m. 1130 E Salita ore 3,30 Discesa ore 3,00 Totale ore 6,30</b>
	ABBIGLIAMENTO: ATTREZZATURA:	<b>DA ESCURSIONE ADEGUATO ALLA STAGIONE NORMALE DOTAZIONE DA TREKKING</b>
	SI VA CON L'AUTO : PARTENZA: RIENTRO:	<b>Ore 7,00 PARTENZA DA PONTE SAN PIETRO Ore 7,15 Partenza da Seriate (Bar Paderno) Ore 19,00</b>
	COSTO DELLA GITA:	<b>COSTO CARBURANTE DA DIVIDERE PER OGNI AUTO € 1,00 per rimborso spese di segreteria</b>
	<b><a href="#">Visualizza mappa</a>: CTRL+click su "visualizza mappa" <a href="#">visualizza cartina</a> :CTRL+click su "visualizza cartina"</b>	

**APERTURA ISCRIZIONI 29/11/2022 CHIUSURA ISCRIZIONI 2/12/2022**  
VALE REGOLAMENTO GITE CAI PONTE SAN PIETRO

**IL PERCORSO POTRA' ESSERE MODIFICATO O INTERROTTO DAI COORDINATORI IN FUNZIONE ALLE CONDIZIONI AMBIENTALI, PER RAGIONI METEO O PER IL VERIFICARSI DI SITUAZIONI IMPREVISTE.**

**Si richiede: capacità personale commisurata alle caratteristiche e difficoltà dei percorsi, idoneo equipaggiamento, godere di buone condizioni di salute ed attenersi alle disposizioni del coordinatore logistico. Ciascuno deve contare sulle proprie capacità fisiche e tecniche non essendo prevista la presenza di accompagnatori (A.E.) e quindi nessun tipo di affidamento.**

**Il coordinatore logistico cura e sovrintende solo gli aspetti pratico organizzativi.**

**Se vuoi vincere corri da solo, se vuoi andare lontano, cammina insieme**

Via Trento e Trieste 10  
24036 Ponte San Pietro (BG)

Tel. 035 615660  
C.F. 91031040164

email: [info@caiponte.com](mailto:info@caiponte.com)  
web: [www.caiponte.com](http://www.caiponte.com)