



CLUB ALPINO ITALIANO

Sezione di Bergamo

Sottosezione di Ponte San Pietro



Fondata nel 1945








MONTE GARDENA m. 2117

MERCOLEDI' 28 DICEMBRE 2022



Una volta parcheggiata l'auto ci si incammina lungo la strada che porta al rifugio. Nel periodo invernale è anche possibile tagliare la strada, addentandosi nei vicini boschi. Giunti in prossimità del rifugio abbandoniamo la strada che prosegue sino al passo del Vivione e ci immettiamo, alla nostra dx, nella conca dei Campelli, proseguendo sino a quando incontriamo un cartello segnaletico, in prossimità di un bivio, che indica sulla dx la malga Campelli di sotto. A questo bivio prendiamo verso sx, ove vediamo già chiaramente la nostra meta, e seguiamo lungo un tracciato che, con la neve, diviene liberamente creabile e non obbligato. Vari tornanti ci fanno guadagnare man mano quota sino a quando si giunge su una sella ove vediamo distintamente l'anticima, ove è posto un monumento di colore marrone scuro, e poco oltre, proseguendo a sx, la cima vera e propria, che dall'anticima dista ancora una decina di minuti.

Coordinatori logistici: O. Rossi – C. Pesenti

	ZONA: PARTENZA: PICCO DELLA GITA PUNTO APOGGIO	Orobie – Alta Val Seriana Schilpario m. 1200 Monte Gardena m. 2117 Rifugio Cimon della Bagozza
	DISLIVELLO: DIFFICOLTÀ: DURATA:	↑↓ m. 900 E Salita ore 3,00 Discesa ore 3,00 totale ore 6
	ABBIGLIAMENTO: ATTREZZATURA:	DA ESCURSIONE ADEGUATO ALLA STAGIONE NORMALE DOTAZIONE DA TREKKING + Ciaspole
	SI VA CON L'AUTO: PARTENZA: RIENTRO:	Ore 7,00 PARTENZA DA PONTE S. PIETRO SEDE C.A.I. Ore 7,15 Partenza da Bergamo distributore Esso (Bonaldi) Ore 18,00
	COSTO DELLA GITA:	COSTO CARBURANTE DA DIVIDERE PER OGNI AUTO € 1,00 per rimborso spese di segreteria
	<u>Visualizza mappa</u>: CTRL+click su “visualizza mappa” <u>visualizza cartina</u>: CTRL+click su “visualizza cartina”	
	<p>APERTURA ISCRIZIONI 23/12/2022 CHIUSURA ISCRIZIONI 27/12/2022 VALE REGOLAMENTO GITE CAI PONTE SAN PIETRO</p> <p>IL PERCORSO POTRA' ESSERE MODIFICATO O INTERROTTO DAI COORDINATORI IN FUNZIONE ALLE CONDIZIONI AMBIENTALI, PER RAGIONI METEO O PER IL VERIFICARSI DI SITUAZIONI IMPREVISTE.</p> <p>Si richiede: capacità personale commisurata alle caratteristiche e difficoltà dei percorsi, idoneo equipaggiamento, godere di buone condizioni di salute ed attenersi alle disposizioni del coordinatore logistico. Ciascuno deve contare sulle proprie capacità fisiche e tecniche non essendo prevista la presenza di accompagnatori (A.E.) e quindi nessun tipo di affidamento.</p> <p>Il coordinatore logistico cura e sovrintende solo gli aspetti pratico organizzativi.</p>	

Se vuoi vincere corri da solo, se vuoi andare lontano, cammina insieme

Via Trento e Trieste 10
24036 Ponte San Pietro (BG)

Tel. 035 615660
C.F. 91031040164

email: info@caiponte.com
web: www.caiponte.com