



# CLUB ALPINO ITALIANO

Sezione di Bergamo

Sottosezione di Ponte San Pietro










Fondata nel 1945

## OCONE m. 1410 e CAMOZZERA m. 1452 MERCOLEDI' 14 DICEMBRE 2022



Lasciata la macchina al Pertüs (1180 m) si raggiunge il Convento e il Ponte degli Spagnoli (1214 m) su sterrata prima e su comodo sentiero poi. Subito dopo il ponte si lascia a destra il sentiero 571 per imboccare a sinistra il ripido sentierino che porta in vetta al M. Ocone (1410 m). Si scende poi sul versante opposto e dopo una serie di divertenti saliscendi in cresta si raggiunge, con breve deviazione, la Corna Camozzera (1452 m). La successiva discesa a La Passata (1224 m) è sempre su sentiero che alterna tratti facili a tratti che richiedono l'uso delle mani per mantenere l'equilibrio. Prestare attenzione al fondo particolarmente scivoloso se bagnato e dopo la caduta delle foglie. Combinato con il sentiero 571 che dalla Passata riporta al Pertus, permette con bel giro ad anello.

**Coordinatori logistici: A. Rota – A. Pedretti**

	ZONA: PARTENZA: PICCO DELLA GITA PUNTO APOGGIO	<b>Orobie</b> <b>Passo del Pertus m. 1180</b> <b>Corna Camozzera m. 1452</b>
	DISLIVELLO: DIFFICOLTA': DURATA:	<b>↑↓ m. 650</b> <b>EE</b> <b>Salita ore 3,30 Discesa ore 2,30 totale ore 6</b>
	ABBIGLIAMENTO: ATTREZZATURA:	<b>DA ESCURSIONE ADEGUATO ALLA STAGIONE</b> <b>NORMALE DOTAZIONE DA TREKKING</b>
	SI VA CON L'AUTO: PARTENZA: RIENTRO:	<b>Ore 7,00 PARTENZA DA PONTE S. PIETRO SEDE C.A.I.</b> <b>Ore 7,15 Partenza da Almenno SS</b> <b>Ore 19,00</b>
	COSTO DELLA GITA:	<b>COSTO CARBURANTE DA DIVIDERE PER OGNI AUTO</b> <b>€ 1,00 per rimborso spese di segreteria</b>
	<b><a href="#">Visualizza mappa</a>: CTRL+click su “visualizza mappa”</b> <b><a href="#">visualizza cartina</a>: CTRL+click su “visualizza cartina”</b>	
	<p><b>APERTURA ISCRIZIONI 9/12/2022 CHIUSURA ISCRIZIONI 13/12/2022</b> <b>VALE REGOLAMENTO GITE CAI PONTE SAN PIETRO</b></p> <p><b>IL PERCORSO POTRA' ESSERE MODIFICATO O INTERROTTO DAI COORDINATORI IN FUNZIONE ALLE CONDIZIONI AMBIENTALI, PER RAGIONI METEO O PER IL VERIFICARSI DI SITUAZIONI IMPREVISTE.</b></p> <p><b>Si richiede: capacità personale commisurata alle caratteristiche e difficoltà dei percorsi, idoneo equipaggiamento, godere di buone condizioni di salute ed attenersi alle disposizioni del coordinatore logistico. Ciascuno deve contare sulle proprie capacità fisiche e tecniche non essendo prevista la presenza di accompagnatori (A.E.) e quindi nessun tipo di affidamento.</b></p> <p><b>Il coordinatore logistico cura e sovrintende solo gli aspetti pratico organizzativi.</b></p>	

**Se vuoi vincere corri da solo, se vuoi andare lontano, cammina insieme**