



CLUB ALPINO ITALIANO

Sezione di Bergamo

Sottosezione di Ponte San Pietro



Fondata nel 1945





RIFUGIO MAGNOLINI E PIZZO ALTO m. 1721

MERCOLEDI' 30 NOVEMBRE 2022



Dal parcheggio seguire la stradina (indicazioni San Fermo) che, alternando tratti selciati ad altri bitumati, raggiunge prima la bella radura dove è posta la Cappella dei Caduti e successivamente lo splendido piano pascolivo del Colle di San Fermo, m. 1250. Seguire ora le indicazioni per "Forcellino" e "Rifugio Magnolini". La traccia inizia molto larga ed in curva di livello per poi scendere leggermente fino ad una radura. Da qui si trasforma in un sentiero molto sassoso e disagiata che sale abbastanza ripido per poi iniziare un tratto a saliscendi dove però prevalgono le discese. Si raggiunge così il Forcellino, m. 1308. Seguire sempre le indicazioni per il Rifugio Magnolini. Il sentiero procede ora un po' più ripido raggiungendo la bella e panoramica sella erbosa della Malga Ramello del Nedi, m. 1412. Da qui dirigersi verso il ben visibile Rifugio, m. 1608, e seguire poi l'ampio e poco ripido pendio che porta sulla panoramica sommità del Monte Alto, m. 1721, caratterizzata da una tavola orientativa con piccola croce sottostante.

Coordinatori logistici: R. Pelizzoli – E. Longhi

	ZONA: PARTENZA: PICCO DELLA GITA PUNTO APOGGIO	Monte Pora Bossico m. 900 (indicazioni x San Fermo piazzola elicotteri) Pizzo Alto m. 1721 Rifugio Magnolini
	DISLIVELLO: DIFFICOLTÀ: DURATA:	↑ ↓ m. 850 E Salita ore 2,30 Discesa ore 2,30 Totale ore 5,00
	ABBIGLIAMENTO: ATTREZZATURA:	DA ESCURSIONE ADEGUATO ALLA STAGIONE NORMALE DOTAZIONE DA TREKKING E, per vie ferrate, Casco, Imbrago, set da ferrata.
	SI VA CON L'AUTO : PARTENZA: RIENTRO:	Ore 6,00 PARTENZA DA PONTE SAN PIETRO Ore 6,15 Partenza da Seriate (Bar Paderno) Ore 19,00
	COSTO DELLA GITA:	COSTO CARBURANTE DA DIVIDERE PER OGNI AUTO € 1,00 per rimborso spese di segreteria
	<u>Visualizza mappa</u>: CTRL+click su "visualizza mappa" <u>visualizza cartina</u>: CTRL+click su "visualizza cartina"	
	<p>APERTURA ISCRIZIONI 25/11/2022 CHIUSURA ISCRIZIONI 29/11/2022 VALE REGOLAMENTO GITE CAI PONTE SAN PIETRO IL PERCORSO POTRA' ESSERE MODIFICATO O INTERROTTO DAI COORDINATORI IN FUNZIONE ALLE CONDIZIONI AMBIENTALI, PER RAGIONI METEO O PER IL VERIFICARSI DI SITUAZIONI IMPREVISTE. Si richiede: capacità personale commisurata alle caratteristiche e difficoltà dei percorsi, idoneo equipaggiamento, godere di buone condizioni di salute ed attenersi alle disposizioni del coordinatore logistico. Ciascuno deve contare sulle proprie capacità fisiche e tecniche non essendo prevista la presenza di accompagnatori (A.E.) e quindi nessun tipo di affidamento. Il coordinatore logistico cura e sovrintende solo gli aspetti pratico organizzativi.</p>	

Se vuoi vincere corri da solo, se vuoi andare lontano, cammina insieme