



CLUB ALPINO ITALIANO

Sezione di Bergamo

Sottosezione di Ponte San Pietro



Fondata nel 1945

RIFUGIO GRASSI








Pizzo Tre Signori

MERCOLEDI' 21 SETTEMBRE 2022



Dagli Impianti Sciistici di Ceresola imboccare la strada asfaltata che corre lungo la pista da sci (seguire indicazioni per il rifugio Grassi e il passo Gandazzo). Giunti in prossimità di un gruppetto di baite, si taglia la pista da sci e si risale brevemente un ripido pendio erboso fino ad una bella baita ristrutturata. Subito dietro parte un sentierino che sale nel bosco e con un largo giro porta al Passo Gandazzo (q. 1651 m). Giunti al passo si prende a destra e si sale ripidamente per il sentiero segnato n° 101, che porta ad una piccola sorgente di acqua potabile. Si prosegue in moderata salita e quindi si perviene al Passo del Toro (q. 1935 m). Da qui in un altalenante saliscendi si percorre il tratto che taglia i versanti del Monte Foppabona e del Zuc di Cam. Si giunge quindi alla Bocchetta di Foppabona, ove appare l'Alpe di Foppabona. Si scende brevemente verso destra sempre sul sentiero 101 e, in leggera salita, ci si porta nella Conca di Camisolo che si attraversa in vista del Rifugio Grassi. Ci si dirige quindi verso NE lungo il sentiero dei Solivi (n° 101) rimontando la cresta W della Cima di Camisolo. Il sentiero è dapprima largo e facile, ma poi è nuovamente attrezzato con corde fisse e presenta un po' di esposizione sul versante bergamasco. Si raggiunge la Bocchetta Alta (q. 2235 m) e, tenendo la sinistra e seguendo le segnalazioni, ci si porta ai piedi della cuspide rocciosa (indicazioni salita del Caminetto). Qui si attacca la cresta W, che presenta pendenze crescenti (45 gradi con brevi tratti a 50). Nei punti più ripidi sono presenti chiodi e una catena. Giunti all'anticima con una piccola Madonna, le maggiori difficoltà sono alle spalle. Si passa una selletta e si giunge alla base del cosiddetto Caminetto. Il Caminetto è inizialmente protetto con catena e chiodi e poi diventa molto incassato, non presentando alcun problema. Si esce quindi sull'esile ed estetica cresta finale, che ripidamente conduce alla vetta, sormontata da una grande croce in ferro (ore 2,30-2,45 dal rifugio).

Coordinatori logistici: ROSSI E. - MARTINO D.

	ZONA: PARTENZA: PICCO DELLA GITA PUNTO APOGGIO	OROBIE – PIANI DI BOBBIO VALTORTA Loc. Ceresole m.1300 Pizzo Tre Signori m.2554 Rifugio Grassi
	DISLIVELLO: DIFFICOLTA': DURATA:	↑↓ m. 850 E – (EE per il 3 Signori) Salita Ore 2,30 Discesa ore 2,00 Totale ore 4,30
	ABBIGLIAMENTO: ATTREZZATURA:	DA ESCURSIONE ADEGUATO ALLA STAGIONE NORMALE DOTAZIONE DA TREKKING
	SI VA CON L'AUTO : PARTENZA: RIENTRO:	Ore 7,00 PARTENZA DA PONTE S. PIETRO SEDE C.A.I. Per la vetta partenza anticipata alle 5.30 Ore 7,15 Partenza da Villa d'Almè Ore 17,30
	COSTO DELLA GITA:	COSTO CARBURANTE DA DIVIDERE PER OGNI AUTO € 1,00 per rimborso spese di segreteria
	<u>Visualizza mappa:</u> CTRL+click su “visualizza mappa” <u>visualizza cartina</u> :CTRL+click su “visualizza cartina”	
	APERTURA ISCRIZIONI 16/9/2022 CHIUSURA ISCRIZIONI 20/9/2022 VALE REGOLAMENTO GITE CAI PONTE SAN.PIETRO IL PERCORSO POTRA' ESSERE MODIFICATO O INTERROTTO DAI COORDINATORI IN FUNZIONE ALLE CONDIZIONI AMBIENTALI, PER RAGIONI METEO O PER IL VERIFICARSI DI SITUAZIONI IMPREVISTE. Si richiede: capacità personale commisurata alle caratteristiche e difficoltà dei percorsi, idoneo equipaggiamento, godere di buone condizioni di salute ed attenersi alle disposizioni del coordinatore logistico. Ciascuno deve contare sulle proprie capacità fisiche e tecniche non essendo prevista la presenza di accompagnatori (A.E.) e quindi nessun tipo di affidamento. Il coordinatore logistico cura e sovrintende solo gli aspetti pratico organizzativi.	

Se vuoi vincere corri da solo, se vuoi andare lontano, cammina insieme