



# CLUB ALPINO ITALIANO

Sezione di Bergamo

Sottosezione di Ponte San Pietro










FONDATA NEL 1945

## CORNONE DI BLUMOME m. 2843

SABATO 20 AGOSTO 2022

Da Bazena dove si lascia l'auto, si seguono le indicazioni per il Passo di val fredda (segnavia18) e il rif. T.Secchi, dapprima su poderale sino alla malga Val Fredda, poi su mulattiera comoda a mezzacosta che con ampio arco a sinistra porta al passo valfredda (2338 m). Da qui si perde leggermente quota in direzione est e successivamente con andamento quasi pianeggiante si arriva al primo al passo della vacca 2359 m, poi al rif Tita Secchi 2362 m. Proseguendo in direzione est si punta su pendii non ripidi al passo di Blumone 2633m, già visibile dal basso, raggiunto quest'ultimo si svolta a destra e qui inizia il tratto più impegnativo. Il terreno si fa subito ripido e a seconda dell'innevamento si sfruttano alcune roccette con passaggi di primo grado che caratterizzano la prima parte di cresta e tratti di 45 / 50 °, fino a raggiungere la spalla nord ovest ampia e comoda. Attraversare sul lato nord diagonalmente e scendere leggermente nella conca inferiore sino quando i pendii permettono il superamento di alcune rocce e il raggiungimento della cresta nord est che, superato questa volta a sinistra lo sperone roccioso, porta a risalire i pendii del percorso sino alla vetta.

coordinatori: **D. Martino – A. Pedretti**

|   |   |  |
|---|---|--|
|   | ZONA:<br>PARTENZA:<br>PICCO DELLA GITA<br>PUNTO APOGGIO   | <b>Valcamonica/Crocedomini</b><br><b>Bazena m. 1800</b><br><b>Cornone di Blumone m. 2843</b><br><b>Rifugio Tita Secchi</b>               |
|  | DISLIVELLO:<br>DIFFICOLTA':<br>DURATA:  | <b>↑↓ m. 1040</b><br><b>EE - A - F</b><br><b>Salita ore 4,00 Discesa ore 3,00 Totale ore 7,00</b>  |
|  | ABBIGLIAMENTO:<br>ATTREZZATURA:   | <b>DA ESCURSIONE ADEGUATO ALLA STAGIONE</b><br><b>NORMALE DOTAZIONE DA TREKKING</b>  |
|  | SI VA CON L'AUTO :<br>PARTENZA:<br>RIENTRO:   | <b>Ore 6,00 PARTENZA DA PONTE S. PIETRO SEDE C.A.I.</b><br><b>Ore 6,15 Partenza da Seriate (Bar Edicola Paderno)</b><br><b>Ore 19,00</b> |
|  | COSTO DELLA GITA:   | <b>COSTO CARBURANTE DA DIVIDERE PER OGNI AUTO</b><br><b>€ 1,00 per rimborso spese di segreteria</b>                                      |
|  | <b><u><a href="#">Visualizza mappa</a></u>: CTRL+click su “visualizza mappa”</b><br><b><u><a href="#">visualizza cartina</a></u> :CTRL+click su “visualizza cartina”</b>  |  |
|  | <p><b>APERTURA ISCRIZIONI 13/8/2022 CHIUSURA ISCRIZIONI 19/8/2022</b><br/> <b>Iscrizioni nel periodo di chiusura: <a href="mailto:info@caiponte.com">info@caiponte.com</a> o cell/whatsapp 3381495185</b><br/> <b>VALE REGOLAMENTO GITE CAI PONTE SAN PIETRO</b><br/> <b>IL PERCORSO POTRA' ESSERE MODIFICATO O INTERROTTO DAI COORDINATORI IN FUNZIONE ALLE CONDIZIONI AMBIENTALI, PER RAGIONI METEO O PER IL VERIFICARSI DI SITUAZIONI IMPREVISTE.</b><br/> <b>Si richiede: capacità personale commisurata alle caratteristiche e difficoltà dei percorsi, idoneo equipaggiamento, godere di buone condizioni di salute ed attenersi alle disposizioni del coordinatore logistico. Ciascuno deve contare sulle proprie capacità fisiche e tecniche non essendo prevista la presenza di accompagnatori (A.E.) e quindi nessun tipo di affidamento.</b></p> |  |

**Se vuoi vincere corri da solo, se vuoi andare lontano, cammina insieme**