



CLUB ALPINO ITALIANO

Sezione di Bergamo

Sottosezione di Ponte San Pietro










FONDATA NEL 1945

PIZZO SURETTA m. 3027

DOMENICA 18 SETTEMBRE 2022

Percorrendo la statale, ci si porta sulla strada sterrata che la costeggia e si prende il sentiero che sale alla destra orografica del torrente, seguendolo fino alla conca detritica adiacente al passo di Suretta ed all'omonima Vedretta. Qui si erge davanti a noi il versante meridionale e la cresta sud-est della montagna e possiamo decidere liberamente l'itinerario da seguire. La Punta Adami (croce) del Pizzo Suretta è ben visibile ed è raggiungibile con percorso non obbligato tra le roccette del pendio, oppure utilizzando il pendio per raggiungere in vari punti la cresta, o ancora arrivando al passo per poi percorrere l'integrale della cresta. Quest'ultimo itinerario è sconsigliabile perché per buona metà il percorso si articola tra faticosissimi sfasciumi e minuti detriti, molto più divertenti le roccette del versante meridionale. Dalla Punta Adami un evidente traccia attraversa le creste per raggiungere la vetta più alta. In alternativa si può puntare direttamente alla vetta attraversando la vedretta al suo centro fino a raggiungere la sommità del bacino, dove risalgono due canali innevati. Quello di destra è preferibile perché meno marcato e meno esposto a pericoli oggettivi. La difficoltà non cambia.

INFORMAZIONI TECNICHE a cura dei coordinatori: D. Martino – C. Pesenti

| | | |
|---|--|--|
|  | ZONA: PARTENZA: PICCO DELLA GITA PUNTO APPOGGIO | Alpi Lepontine – Valle Spluga Lago dello Spluga Pizzo Suretta m. 3027 |
|  | DISLIVELLO: DIFFICOLTÀ: DURATA: | ↑↓ m. 1019 F+ Salita ore 4,00 Discesa ore 3,00 Totale ore 7,00 |
|  | ABBIGLIAMENTO: ATTREZZATURA: | DA ESCURSIONE ADEGUATO ALLA STAGIONE NORMALE DOTAZIONE DA TREKKING |
|  | SI VA CON L'AUTO : PARTENZA: RIENTRO: | Ore 5,00 PARTENZA DA PONTE S. PIETRO SEDE C.A.I. Ore 5,15 Partenza da Palazzago Ore 22,00 |
|  | COSTO DELLA GITA: | COSTO CARBURANTE DA DIVIDERE PER OGNI AUTO € 1,00 per rimborso spese di segreteria |
|  | <u>Visualizza mappa</u>: CTRL+click su “visualizza mappa” <u>visualizza cartina</u> :CTRL+click su “visualizza cartina” | |
|  | <p>APERTURA ISCRIZIONI 9/9/2022 CHIUSURA ISCRIZIONI 16/9/2022 Iscrizioni nel periodo di chiusura: info@caiponte.com o cell/whatsapp 3381495185 VALE REGOLAMENTO GITE CAI PONTE SAN PIETRO</p> <p>IL PERCORSO POTRA' ESSERE MODIFICATO O INTERROTTO DAI COORDINATORI IN FUNZIONE ALLE CONDIZIONI AMBIENTALI, PER RAGIONI METEO O PER IL VERIFICARSI DI SITUAZIONI IMPREVISTE.</p> <p>Si richiede: capacità personale commisurata alle caratteristiche e difficoltà dei percorsi, idoneo equipaggiamento, godere di buone condizioni di salute ed attenersi alle disposizioni del coordinatore logistico. Ciascuno deve contare sulle proprie capacità fisiche e tecniche non essendo prevista la presenza di accompagnatori (A.E.) e quindi nessun tipo di affidamento.</p> | |

Se vuoi vincere corri da solo, se vuoi andare lontano, cammina insieme