



CLUB ALPINO ITALIANO

Sezione di Bergamo

Sottosezione di Ponte San Pietro



Fondata nel 1945








PIZZO CAMINO m. 2491

MERCOLEDI' 14 SETTEMBRE 2022



Il sentiero parte dal parcheggio posto a monte dal Piazzale degli Alpini a Schilpario (zona Museo Etnografico – 1126 m). Si segue la strada forestale, che sale nel bosco - alternando tratti più ripidi a tratti più dolci - e che conduce nel vallone che scende dalla Malga di Voia (1559 m - incrocio con il sentiero 419). Superata la malga si continua l'ascesa, incontrando poi il sentiero 424 (che scende alla Malga di Epolo) e raggiungendo la Malga alta di Voia (1777 m - ruderi) e il vicino passo di Corna Busa (1940 m). Proseguire in piano in direzione sud costeggiando ed aggirando le pareti: il sentiero risale poi un ripido largo ghiaione, fino a un canale che scende dal Pizzo Camino e che va risalito interamente e con attenzione (vi è un tratto di facili roccette). Si sbuca alla forcella del Camino e, in breve, si sale sino alla panoramissima vetta (2491 m).

Coordinatori logistici: O. Rossi – D. Martino

	ZONA: PARTENZA: PICCO DELLA GITA PUNTO APOGGIO	OROBIE – VAL DI SCALVE Schilpario m. 1126 Pizzo Camino m. 2491
	DISLIVELLO: DIFFICOLTA': DURATA:	↑↓ m. 1370 EE Salita Ore 4,30 Discesa ore 3,30 Totale ore 8
	ABBIGLIAMENTO: ATTREZZATURA:	DA ESCURSIONE ADEGUATO ALLA STAGIONE NORMALE DOTAZIONE DA TREKKING
	SI VA CON L'AUTO : PARTENZA: RIENTRO:	Ore 6.00 PARTENZA DA PONTE S. PIETRO SEDE C.A.I. Ore 6,15 Partenza da Distributore Bonaldi Ore 19,00
	COSTO DELLA GITA:	COSTO CARBURANTE DA DIVIDERE PER OGNI AUTO € 1,00 per rimborso spese di segreteria
	<u>Visualizza mappa</u>: CTRL+click su “visualizza mappa” <u>visualizza cartina</u>: CTRL+click su “visualizza cartina”	
	<p>APERTURA ISCRIZIONI 9/9/2022 CHIUSURA ISCRIZIONI 13/9/2022 VALE REGOLAMENTO GITE CAI PONTE SAN PIETRO IL PERCORSO POTRA' ESSERE MODIFICATO O INTERROTTO DAI COORDINATORI IN FUNZIONE ALLE CONDIZIONI AMBIENTALI, PER RAGIONI METEO O PER IL VERIFICARSI DI SITUAZIONI IMPREVISTE. Si richiede: capacità personale commisurata alle caratteristiche e difficoltà dei percorsi, idoneo equipaggiamento, godere di buone condizioni di salute ed attenersi alle disposizioni del coordinatore logistico. Ciascuno deve contare sulle proprie capacità fisiche e tecniche non essendo prevista la presenza di accompagnatori (A.E.) e quindi nessun tipo di affidamento. Il coordinatore logistico cura e sovrintende solo gli aspetti pratico organizzativi.</p>	

Se vuoi vincere corri da solo, se vuoi andare lontano, cammina insieme

Via Trento e Trieste 10
24036 Ponte San Pietro (BG)

Tel. 035 615660
C.F. 91031040164

email: info@caiponte.com
web: www.caiponte.com