



CLUB ALPINO ITALIANO

Sezione di Bergamo

Sottosezione di Ponte San Pietro










FONDATA NEL 1945

GRAND COMBIN m. 4314

Giovedì 11 e Venerdì 12 AGOSTO 2022

Dal posteggio sulla strada che sale dal fondovalle si risale la Valsorey con direzione SE e costantemente in destra orografica fino a raggiungere la spianata prativa del Grand Plan. Puntando ora verso NE si rimonta il sentiero tra pietraie giungendo infine alla Cabane de Valsorey (3030 m). Qui si può pernottare oppure proseguire per il Bivacco Musso (altre 2,30 ore circa dal rifugio).
Dalla Cabane de Valsorey si prosegue verso E per macereti, nevai e il ghiacciaietto du Meitin, per poi risalire più ripidamente su neve e detriti fino alla selletta che unisce la spalla Isler al Combin de Valsorey. Da qui, rimontando a destra su ghiacciaio, in 2/3 minuti si raggiunge il Bivacco Musso. Per la cima, invece, si sale a sinistra il ripido versante meridionale del Combin de Valsorey che, in funzione delle condizioni e del tracciato scelto (comunque molto libero), potrà essere di misto o su neve. Qualche passaggio di I e II sul cupolino sommitale consente di sormontare il Combin di Valsorey dal quale si raggiunge la vetta più alta con elementare marcia su ghiaccio in direzione E.

INFORMAZIONI TECNICHE a cura dei coordinatori: D. Martino – G. Bettinelli

	ZONA: PARTENZA: PICCO DELLA GITA PUNTO APPOGGIO	Alpi Pennine Bourg St. Pierre (Plan du Pey) m. 1800 Grand Combin de Grafeneire m. 4314 Cab. De Valsorey m. 3030
	DISLIVELLO: DIFFICOLTÀ: DURATA:	↑↓ m. 1300 A – AG – II – PD Salita ore 5,00 Discesa ore 4,00 Totale ore 9,00
	ABBIGLIAMENTO: ATTREZZATURA:	DA ESCURSIONE ADEGUATO ALLA STAGIONE NORMALE DOTAZIONE DA TREKKING
	SI VA CON L'AUTO : PARTENZA: RIENTRO:	Ore 6,00 PARTENZA DA PONTE S. PIETRO SEDE C.A.I. Ore 6,15 Partenza da Palazzago Ore 23,00 del 12 agosto
	COSTO DELLA GITA:	COSTO CARBURANTE DA DIVIDERE PER OGNI AUTO € 85 servizio mezza pensione
	<u>Visualizza mappa</u> : CTRL+click su “visualizza mappa” <u>visualizza cartina</u> :CTRL+click su “visualizza cartina”	
	<p>APERTURA ISCRIZIONI 20/7/2022 CHIUSURA ISCRIZIONI 31/7/2022 Iscrizioni nel periodo di chiusura: info@caiponte.com o cell/whatsapp 3381495185 VALE REGOLAMENTO GITE CAI PONTE SAN PIETRO IL PERCORSO POTRA' ESSERE MODIFICATO O INTERROTTO DAI COORDINATORI IN FUNZIONE ALLE CONDIZIONI AMBIENTALI, PER RAGIONI METEO O PER IL VERIFICARSI DI SITUAZIONI IMPREVISTE. Si richiede: capacità personale commisurata alle caratteristiche e difficoltà dei percorsi, idoneo equipaggiamento, godere di buone condizioni di salute ed attenersi alle disposizioni del coordinatore logistico. Ciascuno deve contare sulle proprie capacità fisiche e tecniche non essendo prevista la presenza di accompagnatori (A.E.) e quindi nessun tipo di affidamento.</p>	

Se vuoi vincere corri da solo, se vuoi andare lontano, cammina insieme