



CLUB ALPINO ITALIANO

Sezione di Bergamo

Sottosezione di Ponte San Pietro



Fondata nel 1945








DIABOLO DELLA MALGINA m. 2924

MERCOLEDI' 10 AGOSTO 2022



Parcheggiata l'auto si prende il sentierino che sale ripido fino ad incontrare la gippabile che sale dal paese, si prosegue su tale sentiero per circa 1 ora e ad una curva con segnalato sulla sinistra su di una pietra "sentiero ripido" lo si segue, oppure seguire sempre il comodo sentiero panoramico. Dal Rif. Curò si prosegue sempre sulla mulattiera del sentiero n. 308 che porta al Lago Naturale, superato il torrente su un ponte di cemento a sinistra (indicazione Val Malgina o Lago della Malgina n. 310 su un masso) si sale costeggiando il torrente Malgina che si attraversa un paio di volte così da giungere al Lago della Malgina (q. 2339 m). Qui si seguono a sinistra le indicazioni e i rari bolli, si risale una pietraia attraversando eventuali piccoli nevai senza difficoltà. Si segue sempre l'esile traccia fino a giungere ad una selletta, quindi con una lunga diagonale su dossi erbosi e sfasciumi si giunge ad un grazioso laghetto (quasi sempre coperto di neve) Lago Alto di Malgina (q. 2520 m), si continua sempre seguendo gli omini fino a giungere al Passo della Malgina (q. 2621 m). Ora si risale il monte aggirandolo a sinistra e seguendo la cresta est, facendo attenzione agli sparuti bolli e tracce di sentiero fino alla Croce di vetta. Possibilità di limitare l'itinerario fino al lago del Barbellino per coloro che vogliono fare un percorso più breve.

Coordinatori logistici: G. Rota – O. Rossi

	ZONA: PARTENZA: PICCO DELLA GITA PUNTO APOGGIO	Orobie – Alta Val Seriana Valbondione m. 975 Rifugio Curò m. 1915 Rifugi Barbellino e Curò
	DISLIVELLO: DIFFICOLTA': DURATA:	↑ ↓ m. 1900 EE Salita ore 5,00 Discesa ore 4,00 totale ore 8
	ABBIGLIAMENTO: ATTREZZATURA:	DA ESCURSIONE ADEGUATO ALLA STAGIONE NORMALE DOTAZIONE DA TREKKING
	SI VA CON L'AUTO: PARTENZA: RIENTRO:	Ore 6,00 PARTENZA DA PONTE S. PIETRO SEDE C.A.I. Ore 6,15 Partenza da Bergamo distributore Esso (Bonaldi) Ore 19,00
	COSTO DELLA GITA:	COSTO CARBURANTE DA DIVIDERE PER OGNI AUTO € 1,00 per rimborso spese di segreteria
	<u>Visualizza mappa</u> : CTRL+click su "visualizza mappa" <u>visualizza cartina</u> : CTRL+click su "visualizza cartina"	
	<p>APERTURA ISCRIZIONI 4/8/2022 CHIUSURA ISCRIZIONI 9/8/2022 Iscrizioni nel periodo di chiusura: info@caiponte.com o cell/whatsapp 3381495185 VALE REGOLAMENTO GITE CAI PONTE SAN PIETRO IL PERCORSO POTRA' ESSERE MODIFICATO O INTERROTTO DAI COORDINATORI IN FUNZIONE ALLE CONDIZIONI AMBIENTALI, PER RAGIONI METEO O PER IL VERIFICARSI DI SITUAZIONI IMPREVISTE. Si richiede: capacità personale commisurata alle caratteristiche e difficoltà dei percorsi, idoneo equipaggiamento, godere di buone condizioni di salute ed attenersi alle disposizioni del coordinatore logistico. Ciascuno deve contare sulle proprie capacità fisiche e tecniche non essendo prevista la presenza di accompagnatori (A.E.) e quindi nessun tipo di affidamento.</p>	

Se vuoi vincere corri da solo, se vuoi andare lontano, cammina insieme

Via Trento e Trieste 10
24036 Ponte San Pietro (BG)

Tel. 035 615660
C.F. 91031040164

email: info@caiponte.com
web: www.caiponte.com