



CLUB ALPINO ITALIANO

Sezione di Bergamo

Sottosezione di Ponte San Pietro



Fondata nel 1945








CIMA MATTACIUL m. 2845

MERCOLEDI' 6 LUGLIO 2022



Si parcheggia in prossimità della Chiesa di San Giuseppe. Qui la strada asfaltata prosegue ed è possibile proseguire, ancora per breve tratto, in auto ma sono poi scarse le possibilità di parcheggio. Si prosegue risalendo alcuni tornanti in mezzo alle case del paese, si supera la scuola elementare e si prosegue, fino al cartello di divieto di transito. Sulla destra si stacca una mulattiera ed è presente un cartello con le indicazioni per Cima Rovaia che seguiremo. Si prosegue per la mulattiera, poco dopo ci si trova ad un bivio senza indicazioni. Noi seguiamo dritti in salita, lungo la mulattiera che prosegue nel bosco. Seguendo le indicazioni, passeremo dapprima davanti ad una casina ove è presente un cartello indicatore e, poco oltre, alla baita La ca' di barc Borom a quota 1523 m. Si prosegue lungo il sentiero e si risale facendo attenzione ai segni. Il sentiero nel lariceto ci fa sbucare su un pianoro. Risalendo per tornanti il pendio erboso, ci porta alle prime fortificazioni. In breve siamo al museo all'aperto della Grande guerra e, proseguendo, alle fortificazioni sulla cresta di Cima Rovaia. Proseguiamo sull'evidente crinale erboso che sale, ben visibile da Cima Rovaia, fra Cima del Tirlo e Cima Mattaciul. Dapprima si risale su pendii erbosi, poi in cresta fra blocchi di granito. Tenendosi, quindi, un poco a sinistra del filo di cresta si possono continuare a seguire i segni biancorossi. Si incontrano, talvolta, dei caratteristici ometti di pietra alti circa un metro e mezzo e si affronta l'ultimo tratto fra scisti e blocchi di granito prima di giungere in vetta.

Coordinatori logistici: L. Perletti – C. Pesenti

	ZONA: PARTENZA: PICCO DELLA GITA PUNTO APOGGIO	Gruppo Adamello Veza d'Oglio località Tu m. 1205 Cima Mattaciul m. 2845
	DISLIVELLO: DIFFICOLTA': DURATA:	↑↓ m. 1640 EE Salita ore 4,30 Discesa ore 4,00 totale ore 8,30
	ABBIGLIAMENTO: ATTREZZATURA:	DA ESCURSIONE ADEGUATO ALLA STAGIONE Normale Dotazione da Trekking
	SI VA CON L'AUTO: PARTENZA: RIENTRO:	Ore 5,30 PARTENZA DA PONTE S. PIETRO SEDE C.A.I. Ore 5,45 Partenza da Bergamo San Paolo d'Argon Ore 20,00
	COSTO DELLA GITA:	COSTO CARBURANTE DA DIVIDERE PER OGNI AUTO € 1,00 per rimborso spese di segreteria
	<u>Visualizza mappa:</u> CTRL+click su "visualizza mappa" <u>visualizza cartina:</u> CTRL+click su "visualizza cartina"	
	<p>APERTURA ISCRIZIONI 1/7/2022 CHIUSURA ISCRIZIONI 5/7/2022 VALE REGOLAMENTO GITE CAI PONTE SAN PIETRO</p> <p>IL PERCORSO POTRA' ESSERE MODIFICATO O INTERROTTO DAI COORDINATORI IN FUNZIONE ALLE CONDIZIONI AMBIENTALI, PER RAGIONI METEO O PER IL VERIFICARSI DI SITUAZIONI IMPREVISTE.</p> <p>Si richiede: capacità personale commisurata alle caratteristiche e difficoltà dei percorsi, idoneo equipaggiamento, godere di buone condizioni di salute ed attenersi alle disposizioni del coordinatore logistico. Ciascuno deve contare sulle proprie capacità fisiche e tecniche non essendo prevista la presenza di accompagnatori (A.E.) e quindi nessun tipo di affidamento.</p> <p>Il coordinatore logistico cura e sovrintende solo gli aspetti pratico organizzativi.</p>	

Se vuoi vincere corri da solo, se vuoi andare lontano, cammina insieme

Via Trento e Trieste 10
24036 Ponte San Pietro (BG)

Tel. 035 615660
C.F. 91031040164

email: info@caiponte.com
web: www.caiponte.com