



CLUB ALPINO ITALIANO

Sezione di Bergamo

Sottosezione di Ponte San Pietro



Fondata nel 1945








PASSO DELLA PRTA

MERCOLEDI' 27 LUGLIO 2022



Si parte da Colere in direzione Rifugio Albani. Senza necessariamente arrivare al rifugio, nei pressi delle miniere, una traccia segnata 326 sulla sinistra conduce in venti minuti al vicino Colle della Guaita, dietro il quale è posto l'attacco della ferrata. Lo si affronta inizialmente sulla parete di destra con l'aiuto di due scalette un po' strapiombanti e poi si percorre la parete di sinistra grazie nuovamente all'aiuto di scale e staffe nei punti più ostici. Si prosegue velocemente e si giunge così al piccolo intaglio del Passo della Porta, dal quale la ferrata prende il nome; dopo il passo si continua a salire fra gradoni attrezzati e fra piccole placchette e cenge, con vista stupenda sulla sottostante Val di Scalve. Una lunga scala metallica aiuta ad affrontare una placca inclinata e si procede poi su terreno più agevole ma sempre aiutati dalla presenza della catena. Terminata la conca si riprende a salire su sentiero ghiaioso e si cambia versante, finché si giunge alla base di un ulteriore stretto intaglio. Dall'intaglio un bivio indica a destra l'ascensione alla Presolana Orientale, davanti a noi si scende invece nei pressi della Cappella Savina mentre a sinistra in cinque minuti scarsi si guadagna senza ulteriori difficoltà l'assolata e panoramica cima del Monte Visolo (2369 m) Dalla cima si segue il sentiero 316 che fra scomodi pascoli e roccette conduce in un'ora abbondante alla Malga Cassinelli (1568 m), dalla quale la discesa al Passo della Presolana è facilitata dalla presenza di una comoda mulattiera.

Coordinatori logistici: O. Rossi – D. Martino

	ZONA: PARTENZA: PICCO DELLA GITA PUNTO APPOGGIO	Orobie – Val Seriana Colere Monte Visolo
	DISLIVELLO: DIFFICOLTA': DURATA:	↑↓ m. 1200 EEA Salita ore 4,00 Discesa ore 3,00 totale ore 7,00
	ABBIGLIAMENTO: ATTREZZATURA:	DA ESCURSIONE ADEGUATO ALLA STAGIONE NORMALE DOTAZIONE DA TREKKING + casco e kit ferrata
	SI VA CON L'AUTO: PARTENZA: RIENTRO:	Ore 7,00 PARTENZA DA PONTE S. PIETRO SEDE C.A.I. Ore 7,15 Partenza da Bergamo distributore Esso (Bonaldi) Ore 18,00
	COSTO DELLA GITA:	COSTO CARBURANTE DA DIVIDERE PER OGNI AUTO € 1,00 per rimborso spese di segreteria
	<u>Visualizza mappa</u>: CTRL+click su “visualizza mappa” <u>visualizza cartina</u>: CTRL+click su “visualizza cartina”	
	<p>APERTURA ISCRIZIONI 22/7/2022 CHIUSURA ISCRIZIONI 26/7/2022 VALE REGOLAMENTO GITE CAI PONTE SAN PIETRO</p> <p>IL PERCORSO POTRA' ESSERE MODIFICATO O INTERROTTO DAI COORDINATORI IN FUNZIONE ALLE CONDIZIONI AMBIENTALI, PER RAGIONI METEO O PER IL VERIFICARSI DI SITUAZIONI IMPREVISTE.</p> <p>Si richiede: capacità personale commisurata alle caratteristiche e difficoltà dei percorsi, idoneo equipaggiamento, godere di buone condizioni di salute ed attenersi alle disposizioni del coordinatore logistico. Ciascuno deve contare sulle proprie capacità fisiche e tecniche non essendo prevista la presenza di accompagnatori (A.E.) e quindi nessun tipo di affidamento.</p> <p>Il coordinatore logistico cura e sovrintende solo gli aspetti pratico organizzativi.</p>	

Se vuoi vincere corri da solo, se vuoi andare lontano, cammina insieme

Via Trento e Trieste 10
24036 Ponte San Pietro (BG)

Tel. 035 615660
C.F. 91031040164

email: info@caiponte.com
web: www.caiponte.com