



CLUB ALPINO ITALIANO

Sezione di Bergamo

Sottosezione di Ponte San Pietro



Fondata nel 1945

ALPINISMO: ROCCIAMELONE m. 3528








Sabato 23 Luglio 2022

Accesso: da Susa seguire in auto le indicazioni per l'abitato di Mompantero seguire le indicazioni per "Rocciamelone", in circa 35/40 minuti di tragitto in auto, misto asfalto-sterrato, si raggiunge un piccolo pianoro con sulla sinistra la partenza di una teleferica (2.110 m) diretta al Rifugio privato "Ca' d'Asti" m.2854, situato all'incirca a metà dell'ascensione. Si parcheggia l'auto accanto alla teleferica e si imbecca il sentiero a sinistra della carreggiata.

Il sentiero sale sino alla cresta del crinale (circa 15') dove si trova un vascone ed una fontana (2215 m). Al di sotto di questo punto si trova il Rifugio la Riposa (2200 m), sorto sui ruderi di un ex-fortino chiamato appunto "La Riposa". Da questo punto si segue il sentiero, sempre ben segnato, che si inerpica sui pendii erbosi verso la cima. Continuando a salire ci si troverà al di sotto di una parete rocciosa sulla cui cima vi sono delle bandiere, prendendo verso destra in breve tempo si raggiunge il Rifugio Ca' D'Asti (2854 mt). Dal Ca' D'Asti il sentiero sale lungo una pietraia ripiegando poi verso sinistra con una lunga serie di tornanti, a quota 3300 mt si incontra una croce in ferro posta su di un pilone, da qui il sentiero si fa pianeggiante per un tratto quindi riprende a salire con tratti scavati nella roccia e tornanti, arrivati all'ultimo tratto, vi sono corde fisse e catene che agevolano la salita, da qui la cima dista pochi minuti.

Discesa: Come per la salita.

Coordinatori logistici: D. Martino - C. Pesenti

	ZONA: PARTENZA: PICCO DELLA GITA PUNTO APPOGGIO	Valle Susa Rifugio La Riposa m. 2110 Rocciamelone m. 3528 Rifugio Ca' d'Asti
	DISLIVELLO: DIFFICOLTA': DURATA:	↑↓ m. 1430 F Salita ore 4,00 Discesa ore 4,00 Totale ore 8,00
	ABBIGLIAMENTO: ATTREZZATURA:	DA ESCURSIONE ADEGUATO ALLA STAGIONE Casco, Imbrago
	SI VA CON L'AUTO PARTENZA: RIENTRO:	Ore 4,30 PARTENZA DA PONTE S. PIETRO SEDE C.A.I. Ore 22,00
	COSTO DELLA GITA:	COSTO CARBURANTE DA DIVIDERE PER OGNI AUTO € 1,00 per spese di segreteria
	Visualizza mappa: CTRL+click su "visualizza mappa" visualizza cartina: CTRL+click su "visualizza cartina"	
	<p>APERTURA ISCRIZIONI 15/7/2022 CHIUSURA ISCRIZIONI 19/7/2022 VALE REGOLAMENTO GITE CAI PONTE SAN PIETRO</p> <p>IL PERCORSO POTRA' ESSERE MODIFICATO O INTERROTTO DAI COORDINATORI IN FUNZIONE ALLE CONDIZIONI AMBIENTALI, PER RAGIONI METEO O PER IL VERIFICARSI DI SITUAZIONI IMPREVISTE.</p> <p>Si richiede: capacità personale commisurata alle caratteristiche e difficoltà dei percorsi, idoneo equipaggiamento, godere di buone condizioni di salute ed attenersi alle disposizioni del coordinatore logistico. Ciascuno deve contare sulle proprie capacità fisiche e tecniche non essendo prevista la presenza di accompagnatori (A.E.) e quindi nessun tipo di affidamento.</p> <p>Il coordinatore logistico cura e sovrintende solo gli aspetti pratico organizzativi.</p>	

Se vuoi vincere corri da solo, se vuoi andare lontano, cammina insieme

Via Trento e Trieste 10
24036 Ponte San Pietro (BG)

Tel. 035 615660
C.F. 91031040164

email: info@caiponte.com
web: www.caiponte.com