



CLUB ALPINO ITALIANO

Sezione di Bergamo

Sottosezione di Ponte San Pietro










Fondata nel 1945

ALPINISMO: MONTE DISGRAZIA m. 3678

Domenica 17 e Lunedì 18 Luglio 2022

Primo giorno: dalla piana di Preda Rossa si segue il sentiero che in un paio d'ore e 600 metri di dislivello conduce al rifugio Ponti (m 2559).
 Secondo giorno: dal rifugio si traversa verso Est in piano per raggiungere il filo della morena (indicazioni, bolli di vernice) e lo si segue sino a raggiungere il ghiacciaio di Preda Rossa a quota 3050 m circa.
 Lo si risale sul lato destro orografico (ovest) superando con ripido pendio una zona crepacciata tenendosi sulla sinistra. Ci si dirige quindi verso la sella di Pioda (m 3387) e attraverso un canalino (se innevato) a dx del colle si guadagna la cresta, oltre il primo risalto.
 Si segue ora la cresta, alternativamente di neve e di roccia, che si sale seguendo gli evidenti segni dei ramponi sulle rocce. Si supera un ripido tratto nevoso (uscita da Sud della via Schenatti, chiodo con cordino al culmine), si toccano due elevazioni rocciose e si percorre un tratto nevoso meno ripido ma esposto (uscita a sinistra, Nord, della via degli inglesi). Per l'anticima quindi alla vetta (segnale trigonometrico), scavalcando un torrione (cavallo di bronzo, III).
 Discesa: per la stessa via di salita.

Coordinatori logistici: D. Martino – G. Bettinelli

	ZONA: PARTENZA: PICCO DELLA GITA PUNTO APOGGIO	Gruppo del Disgrazia Piana di Pedra Rossa m. 1955 Monte Disgrazia m. 3678 Rifugio Ponti m. 2559
	DISLIVELLO: DIFFICOLTA': DURATA:	↑↓ m. 1723 PD+ Salita ore 4,00 Discesa ore 5,30 Totale ore 9,30
	ABBIGLIAMENTO: ATTREZZATURA:	DA ESCURSIONE ADEGUATO ALLA STAGIONE Casco, Imbrago, 2 cordini, 2 moschettoni, ramponi, piccozza
	SI VA CON L'AUTO PARTENZA: RIENTRO:	Ore 7,00 del 17 luglio PARTENZA DA PONTE S. PIETRO SEDE C.A.I. Ore 20 del 18 luglio
	COSTO DELLA GITA:	€60 +COSTO CARBURANTE DA DIVIDERE PER OGNI AUTO
	Visualizza mappa: CTRL+click su “visualizza mappa” visualizza cartina :CTRL+click su “visualizza cartina”	
	<p>APERTURA ISCRIZIONI 15/6/2022 CHIUSURA ISCRIZIONI 28/6/2022 VALE REGOLAMENTO GITE CAI PONTE SAN PIETRO</p> <p>IL PERCORSO POTRA' ESSERE MODIFICATO O INTERROTTO DAI COORDINATORI IN FUNZIONE ALLE CONDIZIONI AMBIENTALI, PER RAGIONI METEO O PER IL VERIFICARSI DI SITUAZIONI IMPREVISTE.</p> <p>Si richiede: capacità personale commisurata alle caratteristiche e difficoltà dei percorsi, idoneo equipaggiamento, godere di buone condizioni di salute ed attenersi alle disposizioni del coordinatore logistico. Ciascuno deve contare sulle proprie capacità fisiche e tecniche non essendo prevista la presenza di accompagnatori (A.E.) e quindi nessun tipo di affidamento.</p> <p>Il coordinatore logistico cura e sovrintende solo gli aspetti pratico organizzativi.</p>	

Se vuoi vincere corri da solo, se vuoi andare lontano, cammina insieme