



CLUB ALPINO ITALIANO

Sezione di Bergamo

Sottosezione di Ponte San Pietro



Fondata nel 1945

MONTI MASONI E VENINA

MERCOLEDI' 13 LUGLIO 2022










Da Carona, imboccare la classica mulattiera, transitare in frazione Pagliari e seguire le indicazioni per il rifugio Longo. Prima di arrivare alla visibile costruzione del Rifugio Longo, imboccare sulla sinistra il sentiero con le indicazioni per il Passo di Venina (circa 1920 m di quota). Il percorso sale con decisione e per tornanti, giungendo ai prati di Baita Masoni (2093 m). Da quest'ultima, esso continua a salire il pendio in un ambiente ora più roccioso, sino a guadagnare il crinale con la Valtellina a quota 2509 m. Qui abbandonare il sentiero bollato per il Passo di Venina che continua verso destra e svoltare a sinistra. Tramite una traccia segnata con qualche ometto, passare sotto la Cima di Venina (che si può salire in breve, ometto e croce in vetta, 2624 m) e seguire la larga dorsale che, dopo aver superato un'elevazione di cresta minore (2637 m), raggiunge la cima principale del Masoni, contraddistinta da una piccola croce.

Al ritorno è possibile seguire la prima deviazione a sinistra segnalata (cartello metallico bianco-rosso indicante il Rifugio Longo) fino al Lago del Diavolo dopo un panoramico percorso a mezzacosta che sfrutta in parte il canale di gronda della diga.

Dal lago, su strada sterrata, si transita per il Rifugio Longo e da qui sul percorso dell'andata.

Coordinatori logistici: E.Rossi – G. Perico

	ZONA: PARTENZA: PICCO DELLA GITA PUNTO APOGGIO	Orobie Carona m. 1100 Monte Masoni m. 2663 Rifugio Longo
	DISLIVELLO: DIFFICOLTA': DURATA:	↑↓ m. 1560 EE Salita ore 4,00 Discesa ore 3,00 totale ore 7
	ABBIGLIAMENTO: ATTREZZATURA:	DA ESCURSIONE ADEGUATO ALLA STAGIONE NORMALE DOTAZIONE DA TREKKING
	SI VA CON L'AUTO: PARTENZA: RIENTRO:	Ore 7,00 PARTENZA DA PONTE S. PIETRO SEDE C.A.I. Ore 7,15 Partenza da Almè, parcheggio cimitero Ore 19,00
	COSTO DELLA GITA:	COSTO CARBURANTE DA DIVIDERE PER OGNI AUTO € 1,00 per rimborso spese di segreteria
	Visualizza mappa: CTRL+click su "visualizza mappa" visualizza cartina: CTRL+click su "visualizza cartina"	
	<p>APERTURA ISCRIZIONI 8/7/2022 CHIUSURA ISCRIZIONI 12/7/2022 VALE REGOLAMENTO GITE CAI PONTE SAN PIETRO</p> <p>IL PERCORSO POTRA' ESSERE MODIFICATO O INTERROTTO DAI COORDINATORI IN FUNZIONE ALLE CONDIZIONI AMBIENTALI, PER RAGIONI METEO O PER IL VERIFICARSI DI SITUAZIONI IMPREVISTE.</p> <p>Si richiede: capacità personale commisurata alle caratteristiche e difficoltà dei percorsi, idoneo equipaggiamento, godere di buone condizioni di salute ed attenersi alle disposizioni del coordinatore logistico. Ciascuno deve contare sulle proprie capacità fisiche e tecniche non essendo prevista la presenza di accompagnatori (A.E.) e quindi nessun tipo di affidamento.</p> <p>Il coordinatore logistico cura e sovrintende solo gli aspetti pratico organizzativi.</p>	

Se vuoi vincere corri da solo, se vuoi andare lontano, cammina insieme

Via Trento e Trieste 10
24036 Ponte San Pietro (BG)

Tel. 035 615660
C.F. 91031040164

email: info@caiponte.com
web: www.caiponte.com