



CLUB ALPINO ITALIANO

Sezione di Bergamo

Sottosezione di Ponte San Pietro



Fondata nel 1945








PASSO SALMURANO m. 2017

MERCOLEDI' 4 MAGGIO 2022



Si lascia l'auto presso il parcheggio della Cantoniera di San Marco appena prima di arrivare al passo e si imbecca il sentiero alla fine del parcheggio che prosegue in costa sotto il passo. Giunti ad un bivio si segue il sentiero CAI 101 in direzione del rifugio Benigni. Si scende verso il Piano D'Acqua Nera per poi risalire lungo le pendici sud del Monte Ponteranica. Si supera un'altra valle laterale della montagna e si arriva presso un passo senza nome. Proseguiamo sul sentiero CAI 101, superiamo l'incrocio col sentiero che arriva dai piani fino ad arrivare su una selletta erbosa e, sempre sul 101, si scende presso un pianoro per poi risalire lungo la costa del Monte Valletto sino ad arrivare a circa 2090. Il percorso prosegue in discesa su una larga cresta e termina presso il passo di Salmurano. Si scende dal passo lungo il versante orobico della Val Gerola e in 15 minuti si arriva al rifugio. Da qui per il sentiero 161 in direzione del Lago di Pescegallo. Il sentiero scende leggermente e passa attraverso gli sbarramenti di protezione dalle slavine e sbuca sulla strada sterrata di servizio del lago. In 20 minuti si arriva al Lago di Pescegallo. Dal lago, attraverso il percorso pedonale che passa sulla diga si segue il segnavia per il passo del Forcellino e il Passo di Verobbio. Il sentiero corre lungo la sponda nord del lago e sale con numerosi tornanti sino al Passo del Monte Forcellino, poi ridiscende per un tratto e prosegue in costa fino al lago di Verobbio e sale infine al Passo omonimo. Qui si possono visitare anche un tratto delle trincee della linea Cadorna. Si scende, sempre lungo il sentiero CAI 161 sino all'incrocio col sentiero 101 e da qui lo stesso tratto di sentiero percorso all'andata fino al parcheggio della Cà San Marco.

Coordinatori logistici: E.Rossi – G. Perico

	ZONA: PARTENZA: PICCO DELLA GITA PUNTO APPOGGIO	Orobie – Val Brembana Passo San Marco m. 1992 m. 2090 Rifugio Salmurano
	DISLIVELLO: DIFFICOLTA': DURATA:	↑ ↓ Giro ad anello – ascesa totale m. 600 E Totale ore 6,00
	ABBIGLIAMENTO: ATTREZZATURA:	DA ESCURSIONE ADEGUATO ALLA STAGIONE Dotazione da Trekking
	SI VA CON L'AUTO: PARTENZA: RIENTRO:	Ore 7,00 PARTENZA DA PONTE S. PIETRO SEDE C.A.I. Ore 7,15 Partenza da Almè (parcheggio cimitero) Ore 18,00
	COSTO DELLA GITA:	COSTO CARBURANTE DA DIVIDERE PER OGNI AUTO € 1,00 per rimborso spese di segreteria
	Visualizza mappa: CTRL+click su “visualizza mappa” visualizza cartina: CTRL+click su “visualizza cartina”	
	<p>APERTURA ISCRIZIONI 29/4/2022 CHIUSURA ISCRIZIONI 3/5/2022 VALE REGOLAMENTO GITE CAI PONTE SAN PIETRO</p> <p>IL PERCORSO POTRA' ESSERE MODIFICATO O INTERROTTO DAI COORDINATORI IN FUNZIONE ALLE CONDIZIONI AMBIENTALI, PER RAGIONI METEO O PER IL VERIFICARSI DI SITUAZIONI IMPREVISTE.</p> <p>Si richiede: capacità personale commisurata alle caratteristiche e difficoltà dei percorsi, idoneo equipaggiamento, godere di buone condizioni di salute ed attenersi alle disposizioni del coordinatore logistico. Ciascuno deve contare sulle proprie capacità fisiche e tecniche non essendo prevista la presenza di accompagnatori (A.E.) e quindi nessun tipo di affidamento.</p> <p>Il coordinatore logistico cura e sovrintende solo gli aspetti pratico organizzativi.</p>	

Se vuoi vincere corri da solo, se vuoi andare lontano, cammina insieme

Via Trento e Trieste 10
24036 Ponte San Pietro (BG)

Tel. 035 615660
C.F. 91031040164

email: info@caiponte.com
web: www.caiponte.com