



CLUB ALPINO ITALIANO

Sezione di Bergamo

Sottosezione di Ponte San Pietro










Fondata nel 1945

PIZZO REDORTA DAL CANALE OVEST m. 3038

SABATO 21 MAGGIO 2022

Da Fiumenero per il rifugio Baroni. Lungo itinerario di salita per raggiungere il rifugio. Dopo alcuni minuti di cammino dal Rifugio, si raggiunge un cartello indicatore, dove il sentiero si divide in tre diramazioni diverse, noi seguiremo quello per la vedretta di Redorta, segnato da bolli rossi e ometti, che sale a mezza costa su sfasciumi (o neve), con pendenza regolare e velocemente ci si avvicina alla bastionata rocciosa del pizzo Redorta. Dopo circa 1 ora di cammino si raggiunge una conca pianeggiante, da qui si vede molto bene sia il Pizzo Redorta, che il canalone NO che si alza ripido davanti a noi. Abbandonate a sinistra le tracce che salgono verso la Bocchetta di Scais, si scende leggermente a destra per raggiungere la conoide iniziale del canale. Si risale dunque il canale (pendenza media di 40° e un breve tratto più ripido verso l'uscita a circa 45°) e una volta usciti, si piega a sinistra, raggiungendo un intaglio posto sulla cresta Nord del Redorta. Si segue ora la cresta, mantenendosi quasi sempre sul filo fino a raggiungere la cima, sormontata da una croce metallica. In discesa si ripercorre lo stesso itinerario fatto in salita, con attenzione e un occhio di riguardo alle condizioni della neve nel canalone, altrimenti si può seguire la cresta Nord fino alla Bocchetta di Scais. Dalla Bocchetta di Scais (o dalla conoide iniziale del canale NO) si riprendono le tracce nella neve e/o il sentiero per il Rifugio Baroni, e da qui si rientra a Fiumenero.

Coordinatori logistici: G. Bettinelli – D. Martino

	ZONA: PARTENZA: PICCO DELLA GITA PUNTO APOGGIO	Alta Val Seriana Fiumenero m. 791 Pizzo Redorta m. 3038 Rifugio Baroni
	DISLIVELLO: DIFFICOLTA': DURATA:	↑↓ m. 2200 PD+ Salita: ore 6,00 Discesa ore 4,00 Totale ore 10,00
	ABBIGLIAMENTO: ATTREZZATURA:	DA TREKKING ADEGUATO ALLA STAGIONE Ramponi – Picozza - Casco
	SI VA CON L'AUTO : PARTENZA: RIENTRO:	Ore 4,00 PARTENZA DA PONTE S. PIETRO SEDE C.A.I. Ore 4,15 Partenza da Bergamo distributore Esso (Bonaldi) Ore 20,00
	COSTO DELLA GITA:	COSTO CARBURANTE DA DIVIDERE PER OGNI AUTO € 1,00 per rimborso spese di segreteria
	<u>Visualizza mappa</u>: CTRL+click su “visualizza mappa” <u>visualizza cartina</u>: CTRL+click su “visualizza cartina”	
	<p>APERTURA ISCRIZIONI 17/5/2022 CHIUSURA ISCRIZIONI 20/5/2022 VALE REGOLAMENTO GITE CAI PONTE SAN PIETRO</p> <p>IL PERCORSO POTRA' ESSERE MODIFICATO O INTERROTTO DAI COORDINATORI IN FUNZIONE ALLE CONDIZIONI AMBIENTALI, PER RAGIONI METEO O PER IL VERIFICARSI DI SITUAZIONI IMPREVISTE.</p> <p>Si richiede: capacità personale commisurata alle caratteristiche e difficoltà dei percorsi, idoneo equipaggiamento, godere di buone condizioni di salute ed attenersi alle disposizioni del coordinatore logistico. Ciascuno deve contare sulle proprie capacità fisiche e tecniche non essendo prevista la presenza di accompagnatori (A.E.) e quindi nessun tipo di affidamento.</p> <p>Il coordinatore logistico cura e sovrintende solo gli aspetti pratico organizzativi.</p>	

Se vuoi vincere corri da solo, se vuoi andare lontano, cammina insieme