



# CLUB ALPINO ITALIANO

Sezione di Bergamo

Sottosezione di Ponte San Pietro



Fondata nel 1945








## MONTE PIZZOCOLO m. 1581

MERCOLEDI' 18 MAGGIO 2022



Giunti a **Toscolano Maderno**, si risale la stradina asfaltata che supera le frazioni di Maclino, Vigole e Sanico, seguendo per il rifugio Pirlo e, proseguendo, si arriva ad **Ortello**, dove, in corrispondenza dei cartelli CAI vi sono alcuni slarghi per parcheggiare. Seguire per la Cresta Sud-Est, dapprima su una comoda mulattiera, poi su sentiero e lungo traverso nel bosco. Superato un ponticello di legno **si transita accanto ad una falesia**. Si arriva così in una sorta di area attrezzata con tettoie e, proseguendo oltre, **bisogna prendere la traccia che scende** (sentierino a sinistra va ignorato) ometti e bolli rossi. Dopo un po' si giunge alle placchette calcaree dove inizia la via di cresta vera e propria (**freccia rossa che punta in su**). **La via si sviluppa praticamente tutta sul filo di cresta. C'è un po' di esposizione, mitigata dalla vegetazione** che si sviluppa appena sotto la cresta stessa. A circa 3/4, su una roccia, troviamo un'indicazione di un bivio che prendiamo a **sinistra**. Dopo un poco si arriverà all'incrocio tra il nostro percorso e la Via delle Creste (ovvero il sentiero escursionistico), incrocio che si trova poco sotto la vetta vera e propria; da qui si incontreranno dapprima un **faro eolico solare**, la bandiera e la croce di vetta. **veDalla croce di vetta, si scende verso la sottostante capelletta**; da qui, proseguendo in leggera discesa verso ovest, fino al piccolo e grazioso **bivacco Due Aceri**, lungo la comoda traccia di sentiero. Si prosegue sempre in leggera discesa, fino ad incontrare un bivio segnalato dove si piega a sinistra, seguendo le indicazioni verso **Malga Valle/Ortello** e dalla Malga fino al parcheggio.

Coordinatori logistici: C. Pesenti - D. Martino

	ZONA: PARTENZA: PICCO DELLA GITA PUNTO APOGGIO	Lago di Garda Toscolano località Ortello m. 700 Monte Pizzocolo m. 1581
	DISLIVELLO: DIFFICOLTA': DURATA:	↑↓ m. 880 EE Salita ore: 3,00 Discesa ore: 3,00 Totale ore 6,00
	ABBIGLIAMENTO: ATTREZZATURA:	DA ESCURSIONE ADEGUATO ALLA STAGIONE NORMALE DOTAZIONE DA TREKKING
	SI VA CON L'AUTO : PARTENZA: RIENTRO:	Ore 6,00 PARTENZA DA PONTE SAN PIETRO Ore 6,15 Partenza da Seriate (Bar Paderno) Ore 19,00
	COSTO DELLA GITA:	COSTO CARBURANTE DA DIVIDERE PER OGNI AUTO € 1,00 per rimborso spese di segreteria
	<a href="#">Visualizza mappa</a> : CTRL+click su "visualizza mappa" <a href="#">visualizza cartina</a> :CTRL+click su "visualizza cartina"	
	<p><b>APERTURA ISCRIZIONI 13/5/2022 CHIUSURA ISCRIZIONI 17/5/2022</b> VALE REGOLAMENTO GITE CAI PONTE SAN PIETRO</p> <p><b>IL PERCORSO POTRA' ESSERE MODIFICATO O INTERROTTO DAI COORDINATORI IN FUNZIONE ALLE CONDIZIONI AMBIENTALI, PER RAGIONI METEO O PER IL VERIFICARSI DI SITUAZIONI IMPREVISTE.</b></p> <p>Si richiede: capacità personale commisurata alle caratteristiche e difficoltà dei percorsi, idoneo equipaggiamento, godere di buone condizioni di salute ed attenersi alle disposizioni del coordinatore logistico. Ciascuno deve contare sulle proprie capacità fisiche e tecniche non essendo prevista la presenza di accompagnatori (A.E.) e quindi nessun tipo di affidamento.</p> <p><b>Il coordinatore logistico cura e sovrintende solo gli aspetti pratico organizzativi.</b></p>	

**Se vuoi vincere corri da solo, se vuoi andare lontano, cammina insieme**

Via Trento e Trieste 10  
24036 Ponte San Pietro (BG)

Tel. 035 615660  
C.F. 91031040164

email: [info@caiponte.com](mailto:info@caiponte.com)  
web: [www.caiponte.com](http://www.caiponte.com)