



# CLUB ALPINO ITALIANO

Sezione di Bergamo

Sottosezione di Ponte San Pietro










Fondata nel 1945

## PIZ LAGREV m. 3165

**SABATO 9 APRILE 2022**

Sulla strada che da Silvaplana porta allo Julierpass, all'inizio del lungo rettilineo che conduce al passo, poco prima dell'Alp Güglia, si incontra sulla sinistra un piccolo parcheggio. Lasciata l'auto si attraversa un ponticello e ci si incammina in lieve pendenza verso il lungo vallone che scende dal Vadret Lagrev (S). Dopo qualche centinaio di metri si piega, con pendenza più marcata, verso la maestosa Parete Ovest del Piz Polaschin. Arrivati con alcune svolte e con un po' di fatica ai piedi della parete si traversa in direzione di un piccolo e ripido pendio. Passato questo tratto si rimontano alcune gobbe e si perviene alla conca pianeggiante ai piedi del Vadret Lagrev dove è situato il lago Lej Nair. Con pendenza che si fa di nuovo molto marcata si mette piede sul ghiacciaio, puntando verso la selletta che coincide con il punto più basso della cresta a ferro di cavallo che racchiude la vedretta (SW). Con molte svolte si giunge al punto più ripido, pochi metri sotto la sella, che si supera con un traverso un po' precario (attenzione!) verso destra (W) su esile traccia. Dal passo si sale un ripido pendio a destra (NW) ed in pochi minuti si arriva sulla calotta della cima sciistica e sulla cresta finale tramite la quale si accede alla vetta. Con un sali-scendi ed un breve traverso su un pendio mediamente inclinato si raggiunge la cresta NE del Lagrev, che si percorre tenendosi sempre sul versante meridionale (Engadina) prestando estrema attenzione al superamento di un breve saltino roccioso e alle enormi cornici, fino a mettere piede sul piccolo pianoro sommitale della vetta.

**Coordinatori logistici: A. Pedretti – C. Pesenti**

	ZONA: PARTENZA: PICCO DELLA GITA PUNTO APOGGIO	<b>Alpi Retiche (CH)</b> <b>Silvaplana – Alp Güglia m. 2170</b> <b>Piz Lagrev m. 3165</b>
	DISLIVELLO: DIFFICOLTA': DURATA:	<b>↑ ↓ m. 1050</b> <b>EE PD</b> <b>Salita ore 3.30 Discesa ore 3,00 Totale ore 6,30</b>
	ABBIGLIAMENTO: ATTREZZATURA:	<b>DA ESCURSIONE ADEGUATO ALLA STAGIONE</b> <b>Dotazione da Trekking + ciaspole + Ramponi + Piccozza</b>
	SI VA in Auto PARTENZA: RIENTRO:	<b>Ore 5,00 PARTENZA DA PONTE S. PIETRO SEDE C.A.I.</b> <b>Ore 5,15 Partenza da Palazzago</b> <b>Ore 20,00</b>
	COSTO DELLA GITA:	<b>COSTO CARBURANTE DA DIVIDERE PER OGNI AUTO</b> <b>€ 1,00 per rimborso spese di segreteria</b>
	<b><u>Visualizza mappa</u></b> : CTRL+click su “visualizza mappa” <b><u>visualizza cartina</u></b> :CTRL+click su “visualizza cartina”	
	<p><b>APERTURA ISCRIZIONI 4/4/2022 CHIUSURA ISCRIZIONI 8/4/2022</b>  <b>VALE REGOLAMENTO GITE CAI PONTE SAN PIETRO- SI VA IN SVIZZERA: PORTARE CARTA D'IDENTITA'</b></p> <p><b>IL PERCORSO POTRA' ESSERE MODIFICATO O INTERROTTO DAI COORDINATORI IN FUNZIONE ALLE CONDIZIONI AMBIENTALI, PER RAGIONI METEO O PER IL VERIFICARSI DI SITUAZIONI IMPREVISTE.</b></p> <p><b>Si richiede: capacità personale commisurata alle caratteristiche e difficoltà dei percorsi, idoneo equipaggiamento, godere di buone condizioni di salute ed attenersi alle disposizioni del coordinatore logistico. Ciascuno deve contare sulle proprie capacità fisiche e tecniche non essendo prevista la presenza di accompagnatori (A.E.) e quindi nessun tipo di affidamento.</b></p>	

**Se vuoi vincere corri da solo, se vuoi andare lontano, cammina insieme**