



CLUB ALPINO ITALIANO

Sezione di Bergamo

Sottosezione di Ponte San Pietro



Fondata nel 1945








MONTE SAN PRIMO m. 1682

MERCOLEDI' 6 APRILE 2022



Imbocchiamo la **strada sterrata** che parte vicino al Bar Ristorante in direzione del Monte San Primo inoltrandoci nel bosco per uscirne dopo una ventina di minuti in corrispondenza della **Colma del Bosco** con vista sulla nostra meta. Qui **saliamo** a destra (est) **per prati** lungo la massima pendenza fino ad un ampio dosso erboso e, dopo una breve discesa, sulla sommità del **Monte Cornet**. Scendiamo all'**Alpe Spessola** e, senza seguire lo stradello per il Monte San Primo, riprendiamo a salire lungo l'**ampia dorsale prativa** passando presso un paio di bacini d'acqua. Raggiungiamo la cima del **Monte Ponciv**. Una breve discesa ci porta alla Bocchetta di Terrabiotta dove incrociamo il sentiero per il Parco San Primo. Noi procediamo per il **sentiero di cresta n. 39** salendo rapidamente ad un ripetitore e alla stazione di arrivo di un vecchio impianto di risalita. Con un tratto in saliscendi superiamo la **Cima del Costone** portandoci ai piedi della salita finale dove ci colleghiamo al classico sentiero per la vetta del **Monte San Primo** che raggiungiamo in breve tempo. Per il ritorno utilizzeremo la classica via di collegamento fra il Monte San Primo e la Colma di Sormano, indicata anche dalla segnaletica verticale. Così iniziamo a scendere per sentiero, inizialmente sconnesso, che presto si allarga in un'ampia mulattiera che taglia il versante meridionale della Cima del Costone. Raggiunta la **Bocchetta di Terrabiotta**, continuiamo la discesa per l'erbosa mulattiera arrivando al fabbricato dell'**Alpe di Terrabiotta**. Superiamo un paio di tornanti per poi toccare ancora una volta la dorsale percorsa dell'andata, in corrispondenza dell'**Alpe Spessola**. Evitiamo la salita al Monte Cornet e continuiamo lungo la strada sterrata seguendo le indicazioni per la Colma di Sormano. Giunti alla **Colma del Bosco**, percorriamo lo stradello nel bosco percorso all'andata ritornando alla **Colma di Sormano**.

Coordinatori logistici: C. Pesenti – R. Rossella

	ZONA: PARTENZA: PICCO DELLA GITA PUNTO APOGGIO	Lago di Como Colma di Sormano Monte San Primo m. 1682
	DISLIVELLO: DIFFICOLTA': DURATA:	↑↓ Ascesa totale m. 700 E Salita ore 2,30 Discesa ore 2,00 Totale ore 4,30
	ABBIGLIAMENTO: ATTREZZATURA:	DA ESCURSIONE ADEGUATO ALLA STAGIONE Normale Dotazione da Trekking
	SI VA CON L'AUTO PARTENZA: RIENTRO:	Ore 6,30 PARTENZA DA PONTE S. PIETRO SEDE C.A.I. Ore 6,45 Partenza da Palazzago Ore 18,00
	COSTO DELLA GITA:	COSTO CARBURANTE DA DIVIDERE PER OGNI AUTO € 1,00 per rimborso spese di segreteria
	<u>Visualizza mappa</u>: CTRL+click su "visualizza mappa" <u>visualizza cartina</u>: CTRL+click su "visualizza cartina"	
	<p>APERTURA ISCRIZIONI 1/4/2022 CHIUSURA ISCRIZIONI 5/4/2022 VALE REGOLAMENTO GITE CAI PONTE SAN PIETRO!</p> <p>IL PERCORSO POTRA' ESSERE MODIFICATO O INTERROTTO DAI COORDINATORI IN FUNZIONE ALLE CONDIZIONI AMBIENTALI, PER RAGIONI METEO O PER IL VERIFICARSI DI SITUAZIONI IMPREVISTE.</p> <p>Si richiede: capacità personale commisurata alle caratteristiche e difficoltà dei percorsi, idoneo equipaggiamento, godere di buone condizioni di salute ed attenersi alle disposizioni del coordinatore logistico. Ciascuno deve contare sulle proprie capacità fisiche e tecniche non essendo prevista la presenza di accompagnatori (A.E.) e quindi nessun tipo di affidamento.</p> <p>Il coordinatore logistico cura e sovrintende solo gli aspetti pratico organizzativi.</p>	

Se vuoi vincere corri da solo, se vuoi andare lontano, cammina insieme

Via Trento e Trieste 10
24036 Ponte San Pietro (BG)

Tel. 035 615660
C.F. 91031040164

email: info@caiponte.com
web: www.caiponte.com