



# CLUB ALPINO ITALIANO

Sezione di Bergamo

Sottosezione di Ponte San Pietro



Fondata nel 1945








## PIZZO FORMICO m. 1636

**MERCOLEDI' 30 MARZO 2022**



Il percorso parte dalla frazione di Barzizza (615 m - Via Gasparino da Barzizza). Si segue la strada che porta al Monte Farno sino al tornante in località Groaro (870 m, possibilità di parcheggio non a pagamento). Si inizia in leggera discesa, si attraversa su ghiaia la val Groaro e si continua su sentiero abbastanza ripido, raggiungendo il Tribulino della Guazza (1257 m, incrocio col sentiero 549A) col vicino bivacco "Dante Baroncelli" e la panoramica Croce dei Pastori. Dal Tribulino si prosegue in leggera ascesa. Raggiunta la baita bassa della Guazza (1386 m), si giunge in piano alla Conca della Montagnina, dove si incrocia il sentiero 545. L'ultimo tratto è in leggera salita e porta alla Forcella Larga, presso i ruderi della Capanna Ilaria (1466 m) dalla quale, verso sinistra, in vetta al Pizzo Formico (1636 m), dove l'occhio spazia sull'altipiano di Clusone, la Media Valle Seriana e gran parte delle Orobie.

**Coordinatori logistici: O. Rossi – E. Longhi**

	<b>ZONA:</b> <b>PARTENZA:</b> <b>PICCO DELLA GITA</b> <b>PUNTO APOGGIO</b>	<b>Orobie – Val Seriana</b> <b>Gandino località Barzizza m. 615</b> <b>Pizzo Formico m. 1636</b> <b>Rifugio Parafulmen</b>
	<b>DISLIVELLO:</b> <b>DIFFICOLTA':</b> <b>DURATA:</b>	<b>↑↓ m. 1000</b> <b>E</b> <b>Salita ore 3,00    Discesa ore 2,30    Totale ore 5,30</b>
	<b>ABBIGLIAMENTO:</b> <b>ATTREZZATURA:</b>	<b>DA ESCURSIONE ADEGUATO ALLA STAGIONE</b> <b>NORMALE DOTAZIONE DA TREKKING</b>
	<b>SI VA CON L'AUTO :</b> <b>PARTENZA:</b> <b>RIENTRO:</b>	<b>Ore 7,00 PARTENZA DA PONTE S. PIETRO SEDE C.A.I.</b> <b>Partenza da Distributore Bonaldi ore 7,15</b> <b>Ore 17,00</b>
	<b>COSTO DELLA GITA:</b>	<b>COSTO CARBURANTE DA DIVIDERE PER OGNI AUTO</b> <b>€ 1,00 per rimborso spese di segreteria</b>
	<b><u><a href="#">Visualizza mappa</a></u>: CTRL+click su "visualizza mappa"</b> <b><u><a href="#">visualizza cartina</a></u>: CTRL+click su "visualizza cartina"</b>	
	<p><b>APERTURA ISCRIZIONI 25/3/2022 CHIUSURA ISCRIZIONI 29/3/2022</b> <b>VALE REGOLAMENTO GITE CAI PONTE S.PIETRO</b></p> <p><b>IL PERCORSO POTRA' ESSERE MODIFICATO O INTERROTTO DAI COORDINATORI IN FUNZIONE ALLE CONDIZIONI AMBIENTALI, PER RAGIONI METEO O PER IL VERIFICARSI DI SITUAZIONI IMPREVISTE.</b></p> <p><b>Si richiede: capacità personale commisurata alle caratteristiche e difficoltà dei percorsi, idoneo equipaggiamento, godere di buone condizioni di salute ed attenersi alle disposizioni del coordinatore logistico. Ciascuno deve contare sulle proprie capacità fisiche e tecniche non essendo prevista la presenza di accompagnatori (A.E.) e quindi nessun tipo di affidamento.</b></p> <p><b>Il coordinatore logistico cura e sovrintende solo gli aspetti pratico organizzativi.</b></p>	

**Se vuoi vincere corri da solo, se vuoi andare lontano, cammina insieme**