



CLUB ALPINO ITALIANO

Sezione di Bergamo

Sottosezione di Ponte San Pietro



Fondata nel 1945








MONTE CABIANCA m. 2601

Dal canale nord

SABATO 30 APRILE 2022

Da Carona seguire le indicazioni per il rif. Calvi, una lunga carrozzabile vietata al traffico. Alla diga di Fregabolgia, attraversare il suo coronamento e giungere all'imbocco del sentiero che conduce al pianoro superiore, proprio sotto le verticali pareti del Cabianna e del Valrossa. Puntare alla base del canale, a dx della parete rocciosa del Cabianna, e cominciare a risalire il largo conoide. Il canale ha pendenze di circa 35°-40°, nella parte terminale, in base alle condizioni di innevamento. Sbucati dal canale, per ampia e facile cresta ovest, senza difficoltà si arriva in pochi minuti in vetta. La discesa per la via normale, percorrere la cresta opposta, est, non ampia, da fare con le dovute attenzioni se innevata, con dei tratti con qualche roccetta ed altri tratti ancora più sottili ed aerei. Percorrerla fino a quando la cresta comincia a risalire, formando una piccola quota. A questo punto, scendere sul lato nord, tramite una ripida spalletta, da percorrere faccia a monte ed eventualmente con picca, attenzione perché esposta su delle balze. Dopo qualche metro fare il breve traverso che riporta sui larghi pendii al di sotto della cresta percorsa, poi tramite larga cresta, pendii e vallette, ci si ritrova sul percorso di salita con il canale alle spalle.

Coordinatori logistici: D. Martino – A. Pedretti

	ZONA: PARTENZA: PICCO DELLA GITA PUNTO APOGGIO	Alta Val Brembana Carona m. 1000 Monte Cabianna m. 2601 Rifugio Calvi
	DISLIVELLO: DIFFICOLTA': DURATA:	↑↓ m. 1500 F+ Salita: ore 4,00 Discesa ore 3,00 Totale ore 7,00
	ABBIGLIAMENTO: ATTREZZATURA:	DA TREKKING ADEGUATO ALLA STAGIONE Casco - imbrago - Ramponi - Piccozza
	SI VA CON L'AUTO : PARTENZA: RIENTRO:	Ore 6,00 PARTENZA DA PONTE S. PIETRO SEDE C.A.I. Ore 6,15 Partenza da Villa d'Almè Ore 19,00
	COSTO DELLA GITA:	COSTO CARBURANTE DA DIVIDERE PER OGNI AUTO € 1,00 per rimborso spese di segreteria
	<u>Visualizza mappa</u>: CTRL+click su “visualizza mappa” <u>visualizza cartina</u>: CTRL+click su “visualizza cartina”	
	<p>APERTURA ISCRIZIONI 22/4/2020 CHIUSURA ISCRIZIONI 29/4/2022 VALE REGOLAMENTO GITE CAI PONTE SAN PIETRO</p> <p>IL PERCORSO POTRA' ESSERE MODIFICATO O INTERROTTO DAI COORDINATORI IN FUNZIONE ALLE CONDIZIONI AMBIENTALI, PER RAGIONI METEO O PER IL VERIFICARSI DI SITUAZIONI IMPREVISTE.</p> <p>Si richiede: capacità personale commisurata alle caratteristiche e difficoltà dei percorsi, idoneo equipaggiamento, godere di buone condizioni di salute ed attenersi alle disposizioni del coordinatore logistico. Ciascuno deve contare sulle proprie capacità fisiche e tecniche non essendo prevista la presenza di accompagnatori (A.E.) e quindi nessun tipo di affidamento.</p> <p>Il coordinatore logistico cura e sovrintende solo gli aspetti pratico organizzativi.</p>	

Se vuoi vincere corri da solo, se vuoi andare lontano, cammina insieme