



# CLUB ALPINO ITALIANO

Sezione di Bergamo

Sottosezione di Ponte San Pietro



Fondata nel 1945








## MONTE COLTIGNONE m. 1479

MERCOLEDI' 16 FEBBRAIO 2022



Parcheeggiamo l'auto in via Paolo VI, ci incamminiamo verso la partenza del sentiero, seguendo il numero 2. Arrivati a un bivio dove c'è un dipinto raffigurante la madonna, andiamo a sinistra verso la Val Calolden. Il sentiero sale rapidamente con una pendenza moderata quasi costante. Attraversiamo diverse volte il torrente salendo su dei grossi massi che sembrano formare dei gradoni. Continuiamo a camminare sopra questi grossi massi fino a 730 metri di quota, poi il sentiero si stringe, raggiungiamo i resti della baita Paradiso (1021 m) di cui è rimasto ben poco. Proseguiamo sul sentiero seguendo le indicazioni per il rifugio SEL. Il sentiero comincia a diventare ghiacciato e scivoloso, attraversiamo nuovamente il torrente per poi salire rapidamente il lato della montagna lungo un sentiero a zig zag. A 1.263 metri raggiungiamo un paese con un grattacielo, sulla destra vediamo il rifugio SEL Locatelli mentre davanti troviamo un parco giochi. Alle spalle del grattacielo, una larga strada sterrata con una pendenza lieve ci conduce all'ingresso del Parco Valentino. Seguiamo le indicazioni per il Coltignone, superato un ultimo tratto protetto da una recinzione, raggiungiamo la vetta del Coltignone a 1.479 metri. Qui il panorama su Lecco e il suo lago è molto suggestivo. Ritorniamo sui nostri passi per raggiungere il rifugio SEL. Una volta arrivati ci fermiamo per il pranzo, prima di rimetterci in cammino verso la macchina.

**Coordinatori logistici: C. Pesenti – G. Perico**

	ZONA: PARTENZA: PICCO DELLA GITA PUNTO APPOGGIO	<b>Grigne</b> <b>Laorca m. 478</b> <b>Monte Coltignone m. 1479</b>
	DISLIVELLO: DIFFICOLTÀ: DURATA:	<b>↑↓ m. 1000</b> <b>E</b> <b>Salita ore 3,30 Discesa ore 2,30 Totale ore 5,30</b>
	ABBIGLIAMENTO: ATTREZZATURA:	<b>DA ESCURSIONE ADEGUATO ALLA STAGIONE</b> <b>Dotazione da Trekking</b>
	SI VA CON L'AUTO : PARTENZA: RIENTRO:	<b>Ore 6,00 PARTENZA DA PONTE S. PIETRO SEDE C.A.I.</b> <b>Ore 6,15 Partenza da Palazzago</b> <b>Ore 18,00</b>
	COSTO DELLA GITA:	<b>COSTO CARBURANTE DA DIVIDERE PER OGNI AUTO</b> <b>€ 1,00 per rimborso spese di segreteria</b>
	<b><a href="#">Visualizza mappa</a></b> : CTRL+click su “visualizza mappa” <b><a href="#">visualizza cartina</a></b> :CTRL+click su “visualizza cartina”	
	<p><b>APERTURA ISCRIZIONI 11/2/2022 CHIUSURA ISCRIZIONI 15/2/2022</b> <b>VALE REGOLAMENTO GITE CAI PONTE S.PIETRO</b></p> <p><b>IL PERCORSO POTRA' ESSERE MODIFICATO O INTERROTTO DAI COORDINATORI IN FUNZIONE ALLE CONDIZIONI AMBIENTALI, PER RAGIONI METEO O PER IL VERIFICARSI DI SITUAZIONI IMPREVISTE.</b></p> <p><b>Si richiede: capacità personale commisurata alle caratteristiche e difficoltà dei percorsi, idoneo equipaggiamento, godere di buone condizioni di salute ed attenersi alle disposizioni del coordinatore logistico. Ciascuno deve contare sulle proprie capacità fisiche e tecniche non essendo prevista la presenza di accompagnatori (A.E.) e quindi nessun tipo di affidamento.</b></p> <p><b>Il coordinatore logistico cura e sovrintende solo gli aspetti pratico organizzativi.</b></p>	

**Se vuoi vincere corri da solo, se vuoi andare lontano, cammina insieme**

Via Trento e Trieste 10  
24036 Ponte San Pietro (BG)

Tel. 035 615660  
C.F. 91031040164

email: [info@caiponte.com](mailto:info@caiponte.com)  
web: [www.caiponte.com](http://www.caiponte.com)