



CLUB ALPINO ITALIANO

Sezione di Bergamo

Sottosezione di Ponte San Pietro



Fondata nel 1945








GRIGNA SETTENTRIONALE m. 2410

MERCOLEDI' 19 GENNAIO 2022



Poco prima di giungere al Colle di Balisio provenendo da Lecco, sulla sinistra si supera un benzinaio (Tamoil). Sempre a sinistra si stacca una stradina sterrata che, superando diversi parcheggi, a seconda dell'innevamento conduce alla Chiesetta del Sacro Cuore (830 m). Da qui, si stacca sulla sinistra una strada sterrata che, con moderata pendenza, si addentra nella Valle dei Grassi Lunghi. La si percorre fino al suo termine dove, nei pressi di una biforcazione, si svolta a destra seguendo le indicazioni per il Rifugio Brioschi e per il Pialeral. Con numerosi tornanti all'interno di un bel bosco di faggi, si perviene alla bellissima radura prativa del Pialeral, caratterizzata da numerosi pascoli, baite ed agriturismi. Si prosegue in direzione N, si supera il rifugio Pialeral (1460 m) e, seguendo la traccia quasi sempre presente, si giunge alle Baite Comolli (1840 m), dalle quali inizia la via invernale vera e propria. Seguendo i numerosi pali segnavia, ci si inerpica per il ripido versante SE del Grignone fino a giungere sulla cresta E a quota 2300 m circa. Prestando molta attenzione alle cornici che danno sul versante N, si percorre la facile cresta fino a toccare la croce di vetta.

Coordinatori logistici: D. Martino – C. Pesenti

	ZONA: PARTENZA: PICCO DELLA GITA PUNTO APOGGIO	Grigne Balisio m. 750 Grigna m. 2410 Rifugio Brioschi
	DISLIVELLO: DIFFICOLTA': DURATA:	↑↓ m. 1600 EE - F Salita ore 4,30 Discesa ore 3,30 Totale ore 8,00
	ABBIGLIAMENTO: ATTREZZATURA:	DA ESCURSIONE ADEGUATO ALLA STAGIONE Dotazione da Trekking + Picozza + Ramponi
	SI VA CON L'AUTO : PARTENZA: RIENTRO:	Ore 6,00 PARTENZA DA PONTE S. PIETRO SEDE C.A.I. Ore 6,15 Partenza da Palazzago Ore 18,00
	COSTO DELLA GITA:	COSTO CARBURANTE DA DIVIDERE PER OGNI AUTO € 1,00 per rimborso spese di segreteria
	Visualizza mappa : CTRL+click su “visualizza mappa” visualizza cartina :CTRL+click su “visualizza cartina”	
	<p>APERTURA ISCRIZIONI 14/1/2022 CHIUSURA ISCRIZIONI 18/1/2022 VALE REGOLAMENTO GITE CAI PONTE S.PIETRO</p> <p>IL PERCORSO POTRA' ESSERE MODIFICATO O INTERROTTO DAI COORDINATORI IN FUNZIONE ALLE CONDIZIONI AMBIENTALI, PER RAGIONI METEO O PER IL VERIFICARSI DI SITUAZIONI IMPREVISTE.</p> <p>Si richiede: capacità personale commisurata alle caratteristiche e difficoltà dei percorsi, idoneo equipaggiamento, godere di buone condizioni di salute ed attenersi alle disposizioni del coordinatore logistico. Ciascuno deve contare sulle proprie capacità fisiche e tecniche non essendo prevista la presenza di accompagnatori (A.E.) e quindi nessun tipo di affidamento.</p> <p>Il coordinatore logistico cura e sovrintende solo gli aspetti pratico organizzativi.</p>	

Se vuoi vincere corri da solo, se vuoi andare lontano, cammina insieme

Via Trento e Trieste 10
24036 Ponte San Pietro (BG)

Tel. 035 615660
C.F. 91031040164

email: info@caiponte.com
web: www.caiponte.com