



# CLUB ALPINO ITALIANO

Sezione di Bergamo

Sottosezione di Ponte San Pietro



Fondata nel 1945







**BACIAMORTI m. 2006 e ARARALTA m. 2003**



**MERCOLEDI' 12 GENNAIO 2022**

Si parcheggia a Capo Foppa di Pizzino e si imbecca il sentiero 153 che si inoltra sopra la Valle Asinina fino alla baita Baciamorti. Si sale fino a raggiungere il Passo Baciamorti, dove si prende il sentierino non segnalato ma ben visibile che risale la facile cresta che culmina sulla vetta e alla Madonnina del Pizzo Baciamorti. Si riprende il cammino in cresta in direzione W, guadagnando in falsopiano e in saliscendi la Croce di vetta del Monte Aralalta. Si discende poi alla sottostante bocchetta dove, agganciando il sentiero 101 delle Orobie Occidentali, proveniente dal Passo Baciamorti, si risale alla Baita Cabretondo per poi proseguire fin sotto la Bocchetta di Regadur dove, lasciato il sent. 101 e imboccato a sinistra il sent. 120 si scende all'ex-Rif. C. Battisti. Da quest'ultimo si scende lungo i Piani d'Alben fino al rifugio Gherardi e seguendo il tracciato del sentiero 120 fino alla Foppa Lunga e poi rientrare a capo Foppa.

**Coordinatori logistici: P. Rubini – T. Micheletti**

	ZONA: PARTENZA: PICCO DELLA GITA PUNTO APOGGIO	<b>Orbie – Val Taleggio</b> <b>Pizzino loc. Capo Foppa m. 1307</b> <b>Pizzo Baciamorti m. 2006</b> <b>Rifugi “Battisti “ e “Gherardi”</b>
	DISLIVELLO: DIFFICOLTA': DURATA:	<b>↑↓ m. 700</b> <b>E</b> <b>Salita ore 2,30 Discesa 2,30 Totale ore 4,30</b>
	ABBIGLIAMENTO: ATTREZZATURA:	<b>Da Trekking adeguato alla stagione</b> <b>Normale Dotazione da Trekking + Ciaspole</b>
	SI VA CON L'AUTO : PARTENZA: RIENTRO:	<b>Ore 7,00 PARTENZA DA PONTE S. PIETRO SEDE C.A.I.</b> <b>Ore 7,15 da Almè, parcheggio cimitero</b> <b>Ore 17,00</b>
	COSTO DELLA GITA:	<b>COSTO CARBURANTE DA DIVIDERE PER OGNI AUTO</b> <b>€ 1,00 per rimborso spese di segreteria</b>
	<b><a href="#">Visualizza mappa</a>: CTRL+click su “visualizza mappa”</b> <b><a href="#">visualizza cartina</a> :CTRL+click su “visualizza cartina”</b>	
	<p><b>APERTURA ISCRIZIONI 9/1/2022 CHIUSURA ISCRIZIONI 11/1/2022</b> <b>VALE REGOLAMENTO GITE CAI PONTE S.PIETRO</b> <b>IL PERCORSO POTRA' ESSERE MODIFICATO O INTERROTTO DAI COORDINATORI IN FUNZIONE ALLE CONDIZIONI AMBIENTALI, PER RAGIONI METEO O PER IL VERIFICARSI DI SITUAZIONI IMPREVISTE.</b> <b>Si richiede: capacità personale commisurata alle caratteristiche e difficoltà dei percorsi, idoneo equipaggiamento, godere di buone condizioni di salute ed attenersi alle disposizioni del coordinatore logistico. Ciascuno deve contare sulle proprie capacità fisiche e tecniche non essendo prevista la presenza di accompagnatori (A.E.) e quindi nessun tipo di affidamento.</b> <b>Il coordinatore logistico cura e sovrintende solo gli aspetti pratico organizzativi.</b></p>	

**Se vuoi vincere corri da solo, se vuoi andare lontano, cammina insieme**

Via Trento e Trieste 10  
24036 Ponte San Pietro (BG)

Tel. 035 615660  
C.F. 91031040164

email: [info@caiponte.com](mailto:info@caiponte.com)  
web: [www.caiponte.com](http://www.caiponte.com)

Iscritta al Registro regionale del Volontariato – Sezione di Bergamo al N. 228