



CLUB ALPINO ITALIANO

Sezione di Bergamo

Sottosezione di Ponte San Pietro



Fondata nel 1945








MONTE ALBEN m. 2019

MERCOLEDI' 1 DICEMBRE 2021



Si parcheggiata appena oltre il centro di Cornalba, imboccare il sentiero verso la parete della Corna Bianca. Al primo bivio, lasciata a destra l'indicazione del Sentiero Partigiano, piegare a sinistra passando di fianco al Parco degli Alpini. Appena oltre, in prossimità di una baita ristrutturata, prendere a destra seguendo l'indicazione del Sentiero della Cornabusa. Proseguire sul largo e facile sentiero sino ad un primo tornante. Prendere verso sinistra inoltrandosi nel bosco. Il sentiero ora acquista maggiore pendenza e risulta in più punti agevolato da gradini di pietre. In corrispondenza di un ripido tratto roccioso, si trova una croce metallica in memoria di un partigiano e, poco oltre, la Cornabusa. Proseguire finì alla Baita Cornabusa, passando a sinistra della baita, lungo un sentiero appena visibile. Attraverso un varco fra abeti, si raggiunge una zona più aperta che permette di raggiungere un promontorio che troneggia su un piccolo laghetto alpino. Seguendo le indicazioni, scendere lievemente a sinistra, mantenendo il laghetto a destra, ed avvicinarsi alla Baita Cascinetta. Fiancheggiare ancora il piccolo laghetto e proseguire sino alla caratteristica Cappella San Rocco e ancora in direzione del Passo la Forca. Prima di raggiungere quest'ultimo, in corrispondenza di un laghetto, piegare a sinistra lungo tracce di sentiero, che conducono sino in vetta alla Cima della Croce (1978 m). Da quest'ultima, scendere al Passo la Forca e quindi lungo la cresta sino alla vetta del Monte Alben. Per la discesa, pochi metri sotto la vetta, piegare a sinistra (verso il pannello antivento) sino a raggiungere l'indicazione CAI per la Val Vertova. Da quest'ultima segnaletica, piegare a destra e scendere con grandi zig zag sino alla Baita de Sura. Prendere quindi il sentiero a sinistra, sino all'abitato di Cornalba.

Coordinatori logistici: E. Rossi – R. Minotti

| | | |
|---|---|---|
|  | ZONA: PARTENZA: PICCO DELLA GITA PUNTO APOGGIO | ALPI OROBIE Cornalba m. 893 Monte Alben m. 2019 |
|  | DISLIVELLO: DIFFICOLTA': DURATA: | ↑↓ m. 1226 EE Salita ore 4,00 Discesa ore 3,00 Totale ore 7,00 |
|  | ABBIGLIAMENTO: ATTREZZATURA: | DA ESCURSIONE ADEGUATO ALLA STAGIONE Dotazione da Trekking |
|  | SI VA CON L'AUTO : PARTENZA: RIENTRO: | Ore 7,00 PARTENZA DA PONTE S. PIETRO SEDE C.A.I. Ore 7,15 Partenza da Villa d'Almè Ore 18,00 |
|  | COSTO DELLA GITA: | COSTO CARBURANTE DA DIVIDERE PER OGNI AUTO € 1,00 per rimborso spese di segreteria |
|  | <u>Visualizza mappa:</u> CTRL+click su "visualizza mappa" <u>visualizza cartina</u> :CTRL+click su "visualizza cartina" | |
|  | <p>APERTURA ISCRIZIONI 26/11/2021 CHIUSURA ISCRIZIONI 30/11/2021 VALE REGOLAMENTO GITE CAI PONTE S.PIETRO</p> <p>IL PERCORSO POTRA' ESSERE MODIFICATO O INTERROTTO DAI COORDINATORI IN FUNZIONE ALLE CONDIZIONI AMBIENTALI, PER RAGIONI METEO O PER IL VERIFICARSI DI SITUAZIONI IMPREVISTE.</p> <p>Si richiede: capacità personale commisurata alle caratteristiche e difficoltà dei percorsi, idoneo equipaggiamento, godere di buone condizioni di salute ed attenersi alle disposizioni del coordinatore logistico. Ciascuno deve contare sulle proprie capacità fisiche e tecniche non essendo prevista la presenza di accompagnatori (A.E.) e quindi nessun tipo di affidamento.</p> <p>Il coordinatore logistico cura e sovrintende solo gli aspetti pratico organizzativi.</p> | |

Se vuoi vincere corri da solo, se vuoi andare lontano, cammina insieme

Via Trento e Trieste 10
24036 Ponte San Pietro (BG)

Tel. 035 615660
C.F. 91031040164

email: info@caiponte.com
web: www.caiponte.com