



CLUB ALPINO ITALIANO

Sezione di Bergamo

Sottosezione di Ponte San Pietro










Fondata nel 1945

VAL CODERA

SABATO 30 OTTOBRE 2021

Lasciata la ss 36 dello Spluga all'altezza di Novate Mezzola, si sale lungo il paese seguendo la via Lungocodera Destro che ci porta al ponte sul torrente Codera dove parcheggiamo l'auto. Si segue a sinistra una stradina che con andamento regolare ci porta a S. Giorgio di Cola. Oltrepastata la chiesetta di S. Giorgio e superato il cimitero si intercetta il Tracciolino che seguiamo a sinistra fino alle indicazioni a destra per l'abitato di Cola che visiteremo. Tornati da Cola al Tracciolino lo si segue e più avanti si devia per Cii, un sentierino che scende nel bosco incontrando la forra della Val Mala e, al di là del Punt de la Muta, con poche svolte si sale al centro di Codera. Lasciata alle spalle la chiesa imbocchiamo la mulattiera intagliata nella roccia che con una decisa discesa ci porta al parcheggio di Mezzolpiano. Da qui imbocchiamo la strada asfaltata che ci conduce fino al ponte sul torrente Codera.

Coordinatori logistici: R. Pelizzoli – L. Benaglia

	ZONA: PARTENZA: PICCO DELLA GITA PUNTO APOGGIO	VALCHIAVENNA Novate Mezzola m. 212 Cola m. 1018 Locanda a Codera
	DISLIVELLO: DIFFICOLTA': DURATA:	↑↓ m. 800 E Salita ore 3,00 Discesa ore 2,00 Totale ore 5,00
	ABBIGLIAMENTO: ATTREZZATURA:	DA ESCURSIONE ADEGUATO ALLA STAGIONE NORMALE DOTAZIONE DA TREKKING
	SI VA CON L'AUTO : PARTENZA: RIENTRO:	Ore 6,00 PARTENZA DA PONTE S. PIETRO SEDE C.A.I. Ore 6,15 Partenza da Palazzago Ore 19,00
	COSTO DELLA GITA:	COSTO CARBURANTE DA DIVIDERE PER OGNI AUTO € 1,00 per rimborso spese di segreteria
	<u>Visualizza mappa</u> : CTRL+click su “visualizza mappa” <u>visualizza cartina</u> :CTRL+click su “visualizza cartina”	
	<p>APERTURA ISCRIZIONI 26/10/2021 CHIUSURA ISCRIZIONI 29/10/2021 VALE REGOLAMENTO GITE CAI PONTE S.PIETRO</p> <p>IL PERCORSO POTRA' ESSERE MODIFICATO O INTERROTTO DAI COORDINATORI IN FUNZIONE ALLE CONDIZIONI AMBIENTALI, PER RAGIONI METEO O PER IL VERIFICARSI DI SITUAZIONI IMPREVISTE.</p> <p>Si richiede: capacità personale commisurata alle caratteristiche e difficoltà dei percorsi, idoneo equipaggiamento, godere di buone condizioni di salute ed attenersi alle disposizioni del coordinatore logistico. Ciascuno deve contare sulle proprie capacità fisiche e tecniche non essendo prevista la presenza di accompagnatori (A.E.) e quindi nessun tipo di affidamento.</p> <p>Il coordinatore logistico cura e sovrintende solo gli aspetti pratico organizzativi.</p>	

Se vuoi vincere corri da solo, se vuoi andare lontano, cammina insieme