



# CLUB ALPINO ITALIANO

Sezione di Bergamo

Sottosezione di Ponte San Pietro



Fondata nel 1945








## CASTEL REGINA m. 1424

**MERCOLEDI' 24 NOVEMBRE 2021**



Da Catremerio si imbecca il sentiero 595, per breve tratto e si prende a destra la variante (non segnata al primo bivio) più gratificante per Crosnello –Passo Crosnello -Roccoli. Dopo breve salita di circa 15/20 minuti sul sentiero- mulattiera con tratti gradinati si giunge alla contrada di Crosnello, a m. 1094. Raggiunto il Passo Crosnello, si prosegue per il sentiero dei Roccoli. Superato l'ultimo roccolo, il più bello, quello degli Spadì, ripreso il normale sentiero 595, si sale fino al colletto nei pressi del Rif. I Lupi, per imboccare a destra il sentiero 596 per Castel Regina. Da qui lungo il percorso che corre per buon tratto in saliscendi sulla cresta spartiacque panoramica tra Val Brembilla e Val Brembana. Il sentiero stretto presenta poi alcuni brevi passaggi di ripida impegnativa salita specie nel tratto finale in prossimità della cima, dove serve prestare attenzione. Il percorso sempre in cresta permette di spaziare con lo sguardo ad ovest sulla Valle Brembilla e verso il Resegone e le Grigne e, ad est, sul sottostante borgo di Sussia e il Ronco Molinasco e verso la Valle Brembana e le Orobie .

**Coordinatori logistici: P. Rubini – L. Benaglia**

	<b>ZONA:</b> <b>PARTENZA:</b> <b>PICCO DELLA GITA</b> <b>PUNTO APOGGIO</b>	<b>ALPI OROBIE</b> <b>Catremerio m. 988</b> <b>Castel Regina M. 1424</b> <b>Rifugio Lupi di Brembilla</b>
	<b>DISLIVELLO:</b> <b>DIFFICOLTA':</b> <b>DURATA:</b>	<b>↑↓ m. 500</b> <b>E</b> <b>Salita ore 2,00 Discesa ore 4,00 Totale ore 6,00</b>
	<b>ABBIGLIAMENTO:</b> <b>ATTREZZATURA:</b>	<b>DA ESCURSIONE ADEGUATO ALLA STAGIONE</b> <b>Dotazione da Trekking</b>
	<b>SI VA CON L'AUTO :</b> <b>PARTENZA:</b> <b>RIENTRO:</b>	<b>Ore 7,30 PARTENZA DA PONTE S. PIETRO SEDE C.A.I.</b> <b>Ore</b> <b>Ore 17,00</b>
	<b>COSTO DELLA GITA:</b>	<b>COSTO CARBURANTE DA DIVIDERE PER OGNI AUTO</b> <b>€ 1,00 per rimborso spese di segreteria</b>
	<b><u>Visualizza mappa:</u> CTRL+click su “visualizza mappa”</b> <b><u>visualizza cartina</u> :CTRL+click su “visualizza cartina”</b>	
	<p><b>APERTURA ISCRIZIONI 19/11/2021 CHIUSURA ISCRIZIONI 23/11/2021</b> <b>VALE REGOLAMENTO GITE CAI PONTE S.PIETRO</b></p> <p><b>IL PERCORSO POTRA' ESSERE MODIFICATO O INTERROTTO DAI COORDINATORI IN FUNZIONE ALLE CONDIZIONI AMBIENTALI, PER RAGIONI METEO O PER IL VERIFICARSI DI SITUAZIONI IMPREVISTE.</b></p> <p><b>Si richiede: capacità personale commisurata alle caratteristiche e difficoltà dei percorsi, idoneo equipaggiamento, godere di buone condizioni di salute ed attenersi alle disposizioni del coordinatore logistico. Ciascuno deve contare sulle proprie capacità fisiche e tecniche non essendo prevista la presenza di accompagnatori (A.E.) e quindi nessun tipo di affidamento.</b></p> <p><b>Il coordinatore logistico cura e sovrintende solo gli aspetti pratico organizzativi.</b></p>	

**Se vuoi vincere corri da solo, se vuoi andare lontano, cammina insieme**

Via Trento e Trieste 10  
24036 Ponte San Pietro (BG)

Tel. 035 615660  
C.F. 91031040164

email: [info@caiponte.com](mailto:info@caiponte.com)  
web: [www.caiponte.com](http://www.caiponte.com)