



CLUB ALPINO ITALIANO

Sezione di Bergamo

Sottosezione di Ponte San Pietro



Fondata nel 1945








ALTA VIA DELLE GRAZIE Seconda Tappa

SABATO 20 NOVEMBRE 2021



Dalla Chiesa Parrocchiale di Selvino si va a sinistra in Via Scuole e ancora a sinistra in Via Monte Bianco. Si prosegue verso la Chiesa S. Salvatore del borgo di Ama. Si salgono, a sinistra della Chiesa, alcuni gradini a destra si percorre il viottolo e poi la mulattiera che sale nel bosco e conduce sulla strada di Via Amora. Si attraversa e si prende il sentiero CAI 537 per il Monte Cornagera. Si segue la segnaletica del Cammino fino a raggiungere la cima del Monte Poieto. Oltrepassiamo il rifugio, dal lato opposto alla stazione di arrivo della bidonvia, seguendo l'indicazione e il sentiero CAI 525, risaliamo brevemente il prato circostante in direzione nord/ovest e proseguiamo su un ampio sentiero e poi alla Forca di Aviatico. Qui seguire l'indicazione e sentiero CAI 519 e proseguire lungamente, si devia poi a destra sul sentiero CAI 524 per Cà Donadoni e successivamente per la Val de Gru. Si percorre la strada rurale che va seguita, in discesa, fino a un tornante sinistrorso. Qui, **ATTENZIONE** segnalazione a destra. Si prosegue sul sentiero che conduce alla vicina Chiesa agreste di S. Salvatore e da qui si scende fino alla strada di servizio della Val de Gru. Si prosegue sulla strada fino alla segnalazione importante, che troviamo a sinistra, che ci indirizza sul percorso diretto alle rinomate cascate della Valle Vertova fino al centro abitato di Vertova, meta finale della tappa.

Coordinatori logistici: D. Martino – C. Lozza

| | | |
|---|---|--|
|  | ZONA: PARTENZA: PICCO DELLA GITA PUNTO APPOGGIO | Bergamo – Val Seriana Selvino – Chiesa Parrocchiale S.S. Filippo e Giacomo Monte Poieto m. 1360 |
|  | DISLIVELLO: DIFFICOLTA': DURATA: | ↑ ↓ ascesa m. 620 E Totale ore 7,00 |
|  | ABBIGLIAMENTO: ATTREZZATURA: | DA ESCURSIONE ADEGUATO ALLA STAGIONE NORMALE DOTAZIONE DA TREKKING |
|  | SI VA CON L'AUTO : PARTENZA: RIENTRO: | Ore 7,30 PARTENZA DA PONTE SAN PIETRO SEDE CAI Ore 18,00 |
|  | COSTO DELLA GITA: | COSTO CARBURANTE DA DIVIDERE PER OGNI AUTO € 1,00 per rimborso spese di segreteria |
|  | <u>Visualizza mappa:</u> CTRL+click su “visualizza mappa” <u>visualizza cartina :</u>CTRL+click su “visualizza cartina” | |
|  | <p>APERTURA ISCRIZIONI 14/11/2021 CHIUSURA ISCRIZIONI 19/11/2021 Iscrizioni nel periodo di chiusura: info@caiponte.com o cell/whatsapp 3381495185 VALE REGOLAMENTO GITE CAI PONTE S.PIETRO IL PERCORSO POTRA' ESSERE MODIFICATO O INTERROTTO DAI COORDINATORI IN FUNZIONE ALLE CONDIZIONI AMBIENTALI, PER RAGIONI METEO O PER IL VERIFICARSI DI SITUAZIONI IMPREVISTE. Si richiede: capacità personale commisurata alle caratteristiche e difficoltà dei percorsi, idoneo equipaggiamento, godere di buone condizioni di salute ed attenersi alle disposizioni del coordinatore logistico. Ciascuno deve contare sulle proprie capacità fisiche e tecniche non essendo prevista la presenza di accompagnatori (A.E.) e quindi nessun tipo di affidamento.</p> | |

Se vuoi vincere corri da solo, se vuoi andare lontano, cammina insieme

Via Trento e Trieste 10
24036 Ponte San Pietro (BG)

Tel. 035 615660
C.F. 91031040164

email: info@caiponte.com
web: www.caiponte.com