



# CLUB ALPINO ITALIANO

Sezione di Bergamo

Sottosezione di Ponte San Pietro



Fondata nel 1945








**PIZZI DI PARLASCO m. 1509**

**MERCOLEDI'10 NOVEMBRE 2021**



Dalla Chiesa di Sant'Antonio Abate a Parlasco (possibilità di parcheggio) abbassarsi di qualche metro verso la strada per Cortenova e imboccare sulla destra in prossimità di una strada sterrata il sentiero n°1 con indicazione Pizzi di Parlasco, Sentiero dei Cavè. Proseguire verso sud e tagliando per i prati giungere sulla pista tagliafuoco proseguendo fino ad incontrare un cartello indicatore sulla destra. Salire con ripidi tornanti nel bosco passando davanti ai resti delle antiche miniere di manganese. Proseguire poi fino alla Porta di Parlasco (1315 m) da cui, voltando a destra, si inizia a percorrere la cresta dei Pizzi di Parlasco superando in successione la Cima di Cavè (1501 m), la Cima di Daas (1509 m) sul quale è posta una croce e, con l'ausilio di una catena e di qualche piolo, il Sasso Mattolino (1508 m). Si continua seguendo una traccia in discesa fino a giungere al Passo di Agueglio (1142 m) e da lì seguendo una mulattiera nel bosco, ignorando ad un bivio le indicazioni per Pagnino, raggiungere nuovamente Parlasco.

**Coordinatori logistici: D. Martino – G. Rota**

	ZONA: PARTENZA: PICCO DELLA GITA PUNTO APOGGIO	<b>Grigne</b> <b>Parlasco m. 679</b> <b>Cima di Dasio m. 1509</b>
	DISLIVELLO: DIFFICOLTA': DURATA:	<b>↑↓ Ascesa totale m. 850</b> <b>E</b> <b>Salita ore 2,30 Discesa ore 2,30 Totale ore 5,00</b>
	ABBIGLIAMENTO: ATTREZZATURA:	<b>DA ESCURSIONE ADEGUATO ALLA STAGIONE</b> <b>Normale Dotazione da Trekking</b>
	SI VA CON L'AUTO PARTENZA: RIENTRO:	<b>Ore 6,30 PARTENZA DA PONTE S. PIETRO SEDE C.A.I.</b> <b>Ore 6,45 Partenza da Palazzago</b> <b>Ore 19,00</b>
	COSTO DELLA GITA:	<b>COSTO CARBURANTE DA DIVIDERE PER OGNI AUTO</b> <b>€ 1,00 per rimborso spese di segreteria</b>
	<b><u><a href="#">Visualizza mappa</a></u>: CTRL+click su “visualizza mappa”</b> <b><u><a href="#">visualizza cartina</a></u>: CTRL+click su “visualizza cartina”</b>	
	<p><b>APERTURA ISCRIZIONI 5/11/2021 CHIUSURA ISCRIZIONI 9/11/2021</b> <b>VALE REGOLAMENTO GITE CAI PONTE S.PIETRO</b></p> <p><b>IL PERCORSO POTRA' ESSERE MODIFICATO O INTERROTTO DAI COORDINATORI IN FUNZIONE ALLE CONDIZIONI AMBIENTALI, PER RAGIONI METEO O PER IL VERIFICARSI DI SITUAZIONI IMPREVISTE.</b></p> <p><b>Si richiede: capacità personale commisurata alle caratteristiche e difficoltà dei percorsi, idoneo equipaggiamento, godere di buone condizioni di salute ed attenersi alle disposizioni del coordinatore logistico. Ciascuno deve contare sulle proprie capacità fisiche e tecniche non essendo prevista la presenza di accompagnatori (A.E.) e quindi nessun tipo di affidamento.</b></p> <p><b>Il coordinatore logistico cura e sovrintende solo gli aspetti pratico organizzativi.</b></p>	

**Se vuoi vincere corri da solo, se vuoi andare lontano, cammina insieme**

Via Trento e Trieste 10  
24036 Ponte San Pietro (BG)

Tel. 035 615660  
C.F. 91031040164

email: [info@caiponte.com](mailto:info@caiponte.com)  
web: [www.caiponte.com](http://www.caiponte.com)