



CLUB ALPINO ITALIANO

Sezione di Bergamo

Sottosezione di Ponte San Pietro



Fondata nel 1945








MONTE REDONDO m. 1799

MERCOLEDI' 27 OTTOBRE 2021



In prossimità del parcheggio parte una strada sterrata, inizialmente su pendenze lievi che correrà parallela alla pista. Dopo aver superato i primi metri, le pendenze aumentano notevolmente ed in certi momenti la sterrata lascia spazio ad una cementata. Alla fine di questo primo tratto troveremo un tratto pianeggiante ed alcuni bivi, noi dovremo evitare di seguire le indicazioni per il rifugio Vodala e continuare sul percorso pianeggiante che dopo alcune centinaia di metri ritornerà a salire ed oltrepassare alcune baite. Il percorso tornerà a percorrere le piste ed in particolare passerà accanto alla seggiovia Costa Gosa, il percorso seguirà la pista e la seggiovia sino all'arrivo di quest'ultima, con gli ultimi metri pianeggianti. All'arrivo della seggiovia troveremo un cartello alla nostra destra che indica il monte Redondo e che dovremo prendere. Inizialmente le pendenze sono leggere e percorriamo un bellissimo sentiero in costa sino a quando il bosco si dirada e lascia spazio a bellissimi prati. Una volta giunti sui "pratoni" il sentiero svolterà a destra ed affronterà un ultimo tratto impegnativo con pendenze elevate sino a raggiungere un secondo piano da dove possiamo già vedere la cima, anche se non siamo ancora in grado di intravedere la croce. Al termine di questo piano affronteremo l'ultima salita con pendenze molto elevate e su un sentiero stretto che ci condurrà sino alla vetta del monte, per raggiungere la croce dovremo affrontare una brevissima discesa sino a raggiungere il punto panoramico in cui è stata installata e che permette di ammirare al meglio il bellissimo panorama che ci circonda. Il ritorno con un breve anello passando dal rifugio Vodala.

Coordinatori logistici: O. Rossi – D. Martino

	ZONA: PARTENZA: PICCO DELLA GITA PUNTO APPOGGIO	OROBIE – VAL SERIANA Spiazzi di Gromo m. 1150 Monte Redondo m. 1799 Rifugio Vodala
	DISLIVELLO: DIFFICOLTÀ: DURATA:	↑↓ m. 750 E Salita Ore 2,00 Discesa ore 2,00 Totale ore 4,00
	ABBIGLIAMENTO: ATTREZZATURA:	DA ESCURSIONE ADEGUATO ALLA STAGIONE NORMALE DOTAZIONE DA TREKKING
	SI VA CON L'AUTO : PARTENZA: RIENTRO:	Ore 7,00 PARTENZA DA PONTE S. PIETRO SEDE C.A.I. Ore 7,15 Partenza da Distributore Bonaldi Ore 18,00
	COSTO DELLA GITA:	COSTO CARBURANTE DA DIVIDERE PER OGNI AUTO € 1,00 per rimborso spese di segreteria
	<u>Visualizza mappa:</u> CTRL+click su “visualizza mappa” <u>visualizza cartina</u> :CTRL+click su “visualizza cartina”	
	APERTURA ISCRIZIONI 22/10/2021 CHIUSURA ISCRIZIONI 26/10/2021 VALE REGOLAMENTO GITE CAI PONTE S.PIETRO IL PERCORSO POTRA' ESSERE MODIFICATO O INTERROTTO DAI COORDINATORI IN FUNZIONE ALLE CONDIZIONI AMBIENTALI, PER RAGIONI METEO O PER IL VERIFICARSI DI SITUAZIONI IMPREVISTE. Si richiede: capacità personale commisurata alle caratteristiche e difficoltà dei percorsi, idoneo equipaggiamento, godere di buone condizioni di salute ed attenersi alle disposizioni del coordinatore logistico. Ciascuno deve contare sulle proprie capacità fisiche e tecniche non essendo prevista la presenza di accompagnatori (A.E.) e quindi nessun tipo di affidamento. Il coordinatore logistico cura e sovrintende solo gli aspetti pratico organizzativi.	

Se vuoi vincere corri da solo, se vuoi andare lontano, cammina insieme