



CLUB ALPINO ITALIANO

Sezione di Bergamo

Sottosezione di Ponte San Pietro










Fondata nel 1945

RIFUGIO RIVA - PIALERAL

SABATO 23 OTTOBRE 2021

Raggiunto Baiedo si prende a sinistra la strada che porta ripidamente ai piani di Nava e attraversati i piani si raggiunge il rifugio Riva. Alle spalle della Cappella dei Caduti diparte, sulla sinistra, il sentiero che porta a San Calimero e usciti dal bosco si apre il piccolo pianoro su cui sorge la chiesa di San Calimero. Dalla chiesa si prosegue diritto seguendo i pali segnavia per il Pialeral e rifugio Antonietta. Si procede lungo il sentiero dapprima in falso piano fino all'Alpe Prabello di Sopra e poi in discesa fino al torrente che solca la piccola Valle dell'Acqua Fredda. Ignorato il sentiero che scende a sinistra verso Pasturo, guardiamo il torrente e ri saliamo nel bosco fino a raggiungere un alpeggio dismesso in località Pertus. In leggero falsopiano proseguiamo sempre scendendo fino a raggiungere il pianoro del Pialeral, scendiamo verso il rifugio Antonietta per proseguire fino alla sottostante alpe Cova, dove troviamo un piccolo laghetto. Prendiamo il sentiero a sinistra seguendo prima la strada carrareccia che porta a Pasturo e poi sulla sinistra ci incamminiamo sulla mulattiera che scende fino all'Acqua Fredda. Attraversiamo il torrente e raggiungiamo località Cornisella. Alla chiesetta degli Alpini, "Regina Pacis", prendiamo il sentiero a sinistra che, in netta discesa, ci riporta a Baiedo.

Coordinatori logistici: R. Pelizzoli – V. Vertuani

	ZONA: PARTENZA: PICCO DELLA GITA PUNTO APOGGIO	VALSASSINA Baiedo m. 615 San Calimero m. 1495 Rifugio Riva
	DISLIVELLO: DIFFICOLTA': DURATA:	↑ ↓ 880 E Salita: ore 2,40 Discesa ore 2,40 Totale ore 5,30
	ABBIGLIAMENTO: ATTREZZATURA:	DA TREKKING ADEGUATO ALLA STAGIONE NORMALE DOTAZIONE DA TREKKING
	SI VA CON L'AUTO : PARTENZA: RIENTRO:	Ore 7,00 PARTENZA DA PONTE S. PIETRO SEDE C.A.I. Ore 7,15 PARTENZA DA PALAZZAGO Ore 18,00
	COSTO DELLA GITA:	COSTO CARBURANTE DA DIVIDERE PER OGNI AUTO € 1,00 per rimborso spese di segreteria
	Visualizza mappa : CTRL+click su "visualizza mappa" visualizza cartina :CTRL+click su "visualizza cartina"	
	<p>APERTURA ISCRIZIONI 18/10/2021 CHIUSURA ISCRIZIONI 22/10/2021 VALE REGOLAMENTO GITE CAI PONTE S.PIETRO</p> <p>IL PERCORSO POTRA' ESSERE MODIFICATO O INTERROTTO DAI COORDINATORI IN FUNZIONE ALLE CONDIZIONI AMBIENTALI, PER RAGIONI METEO O PER IL VERIFICARSI DI SITUAZIONI IMPREVISTE.</p> <p>Si richiede: capacità personale commisurata alle caratteristiche e difficoltà dei percorsi, idoneo equipaggiamento, godere di buone condizioni di salute ed attenersi alle disposizioni del coordinatore logistico. Ciascuno deve contare sulle proprie capacità fisiche e tecniche non essendo prevista la presenza di accompagnatori (A.E.) e quindi nessun tipo di affidamento.</p> <p>Il coordinatore logistico cura e sovrintende solo gli aspetti pratico organizzativi.</p>	

Se vuoi vincere corri da solo, se vuoi andare lontano, cammina insieme