



CLUB ALPINO ITALIANO

Sezione di Bergamo

Sottosezione di Ponte San Pietro



Fondata nel 1945








PIZ OLDA m. 2511

MERCOLEDI' 22 SETTEMBRE 2021



Seguendo le indicazioni del cartello che riporta Malga Corti ore 1,00 con il segnavia 92, ci si incammina lungo la pista con il fondo cementato indicata dal cartello, che sale ripida a monte della strada principale. Dopo una cinquantina di metri, prima di giungere ad una casa isolata, si abbandona la pista e si prende il sentiero segnalato che sale sulla destra. Ci si addentra quindi nel bosco, la traccia è sempre ben marcata e segnalata e con un lungo traverso ascendente, in direzione NW, dopo circa 45 minuti di cammino si incrocia una prima pista sterrata. Seguendola, poco più avanti ci si immette sulla stradina, sempre sterrata che sale da Cevo. Nel prosieguo si superano 4 tornanti, l'ultimo sinistrorso e poi in breve si arriva alla Malga Corte (o Corti, q. 1816 m). Si oltrepassa questa malga, seguendo sempre la sterrata, in direzione NNE e più avanti si guarda il torrente che scende dalla valle tra il Piz di Olda a sinistra e il Pian della Regina a destra. Si prosegue ancora lungo la pista che compie un paio di tornanti e proprio sul secondo, sinistrorso, la si abbandona e si seguono le indicazioni di un cartello che portano a risalire il pascolo. La traccia entra in una macchia di larici e poi continua lungo il pascolo. Si incrocia ancora per un breve tratto la sterrata. Il percorso si fa un po' più ripido, si aggira a sinistra una rupe e si prosegue fino a raggiungere una larghissima sella sulla cresta che collega il Piz di Olda al Pian della Regina. Volgendo a sinistra e sulle tracce di un sentierino (non segnalato), si segue la cresta E della nostra montagna, in prevalenza erbosa. Si effettua qualche aggiramento a destra o sinistra, secondo le necessità. In alcuni punti la cresta diventa un poco stretta, ma rimane sempre facile fino in vetta.

Coordinatori logistici: D. Martino – C. Pesenti

	ZONA: PARTENZA: PICCO DELLA GITA PUNTO APOGGIO	Val Saviove Saviove dell'Adamello (via Pian della Regina) Piz Olda m. 2511
	DISLIVELLO: DIFFICOLTA': DURATA:	↑↓ m. 1200 EE Salita ore: 3,30 Discesa ore: 3,00 Totale ore 6,30
	ABBIGLIAMENTO: ATTREZZATURA:	DA ESCURSIONE ADEGUATO ALLA STAGIONE NORMALE DOTAZIONE DA TREKKING
	SI VA CON L'AUTO : PARTENZA: RIENTRO:	Ore 6,00 PARTENZA DA PONTE SAN PIETRO Ore 6,15 PARTENZA DA SAN PAOLO D'ARGON Ore 20,00
	COSTO DELLA GITA:	COSTO CARBURANTE DA DIVIDERE PER OGNI AUTO € 1,00 per rimborso spese di segreteria
	<u>Visualizza mappa:</u> CTRL+click su "visualizza mappa" <u>visualizza cartina</u> :CTRL+click su "visualizza cartina"	
	APERTURA ISCRIZIONI 17/9/2021 CHIUSURA ISCRIZIONI 21/9/2021 Iscrizioni nel periodo di chiusura: VALE REGOLAMENTO GITE CAI PONTE S.PIETRO IL PERCORSO POTRA' ESSERE MODIFICATO O INTERROTTO DAI COORDINATORI IN FUNZIONE ALLE CONDIZIONI AMBIENTALI, PER RAGIONI METEO O PER IL VERIFICARSI DI SITUAZIONI IMPREVISTE. Si richiede: capacità personale commisurata alle caratteristiche e difficoltà dei percorsi, idoneo equipaggiamento, godere di buone condizioni di salute ed attenersi alle disposizioni del coordinatore logistico. Ciascuno deve contare sulle proprie capacità fisiche e tecniche non essendo prevista la presenza di accompagnatori (A.E.) e quindi nessun tipo di affidamento. Il coordinatore logistico cura e sovrintende solo gli aspetti pratico organizzativi.	

Se vuoi vincere corri da solo, se vuoi andare lontano, cammina insieme

Via Trento e Trieste 10
24036 Ponte San Pietro (BG)

Tel. 035 615660
C.F. 91031040164

email: info@caiponte.com
web: www.caiponte.com