



**CLUB ALPINO ITALIANO**

*Sezione di Bergamo*

**SOTTOSEZIONE di PONTE S. PIETRO**



Fondata nel 1945

**PIZZO TORNONE m. 2573**







**MERCOLEDI' 18 AGOSTO 2021**



Si raggiunge la piccola chiesa ove, subito a fianco, parcheggiamo l'auto. L'accesso al sentiero è sul lato opposto della strada, ove vediamo una stradina. Il cartello indicatore fa riferimento al sentiero 432 ma sul muro vediamo indicato anche il 412, che sarà il nostro sentiero. Imbocchiamo questo sentiero e per una prima breve parte il 432 si sovrappone al 412. Noi proseguiamo sempre in salita sino a quando troviamo altri cartelli indicatori che ci indicano il 412. Da qui in poi il sentiero è sempre ottimamente segnato. Proseguiamo in direzione del 412, che, attraverso la Valle del Tino, conduce al Lago Varro ed al Monte Tornone e Tornello. Il sentiero sale piuttosto ripido nei boschi, permettendoci di guadagnare rapidamente quota. Terminati i boschi continuiamo a proseguire nella valle, seguendo sempre le indicazioni per il Lago Varro. Ignoriamo una successiva indicazione a sx, per proseguire sempre dritti. Superiamo un enorme ometto di sassi piegando a dx. Davanti a noi vediamo chiaramente la nostra meta. Puntiamo ad un traversino che ci conduce alla cresta e che vediamo chiaramente davanti a noi (ci sono degli ometti). Sbucati sulla cresta pieghiamo a sx e la percorriamo sino a raggiungere la madonnina dorata sulla vetta.

**Discesa:** Come per la salita. In alternativa, potremmo proseguire lungo la cresta che conduce al Pizzo Tornello e da qui rientrare verso il Lago Varro e quindi alla macchina.

**Coordinatori logistici: O. Rossi – A. Besana**

	ZONA: PARTENZA: PICCO DELLA GITA PUNTO APPOGGIO	<b>OROBIE – VAL DI SCALVE</b> <b>Vilmaggiore m. 1060</b> <b>Pizzo Tornone m. 2573</b> <b>Baita di Varro m. 2010</b>
	DISLIVELLO: DIFFICOLTA': DURATA:	<b>↑↓ m. 1500</b> <b>EE</b> <b>Salita Ore 4,30 Discesa ore 3,30 Totale ore 8,00</b>
	ABBIGLIAMENTO: ATTREZZATURA:	<b>DA ESCURSIONE ADEGUATO ALLA STAGIONE</b> <b>NORMALE DOTAZIONE DA TREKKING</b>
	SI VA CON L'AUTO : PARTENZA: RIENTRO:	<b>Ore 6,00 PARTENZA DA PONTE S. PIETRO SEDE C.A.I.</b> <b>Ore 6,15 Partenza da Distributore Bonaldi</b> <b>Ore 19,00</b>
	COSTO DELLA GITA:	<b>COSTO CARBURANTE DA DIVIDERE PER OGNI AUTO</b> <b>€ 1,00 per rimborso spese di segreteria</b>
	<b><u><a href="#">Visualizza mappa</a></u>: CTRL+click su “visualizza mappa”</b> <b><u><a href="#">visualizza cartina</a></u>: CTRL+click su “visualizza cartina”</b>	
	<p><b>APERTURA ISCRIZIONI 13/8/2020 CHIUSURA ISCRIZIONI 17/8/2021</b>  <b>VALE REGOLAMENTO GITE CAI PONTE S.PIETRO NEL PERIODO DI CHIUSURA SEDE</b>  <b>WHATSAPP 3381495185</b></p> <p><b>IL PERCORSO POTRA' ESSERE MODIFICATO O INTERROTTO DAI COORDINATORI IN FUNZIONE ALLE CONDIZIONI AMBIENTALI, PER RAGIONI METEO O PER IL VERIFICARSI DI SITUAZIONI IMPREVISTE.</b></p> <p><b>Si richiede: capacità personale commisurata alle caratteristiche e difficoltà dei percorsi, idoneo equipaggiamento, godere di buone condizioni di salute ed attenersi alle disposizioni del coordinatore logistico. Ciascuno deve contare sulle proprie capacità fisiche e tecniche non essendo prevista la presenza di accompagnatori (A.E.) e quindi nessun tipo di affidamento.</b></p>	

**Se vuoi vincere corri da solo, se vuoi andare lontano, cammina insieme**

Via Trento e Trieste 10  
24036 Ponte San Pietro (BG)

Tel. 035 615660  
C.F. 91031040164

email: [info@caiponte.com](mailto:info@caiponte.com)  
web: [www.caiponte.com](http://www.caiponte.com)