



CLUB ALPINO ITALIANO

Sezione di Bergamo

Sottosezione di Ponte San Pietro










Fondata nel 1945

GRAN PARADISO m. 4061 DOMENICA 1 E LUNEDI' 2 AGOSTO 2021

1° giorno Dal parcheggio in località Pravieux, dopo aver attraversato il torrente, su comodo sentiero in circa 2 ore si raggiunge il rifugio Chabot.
2° giorno. Il mattino di buonora ci si incammina: poco dopo il rifugio invernale a destra si imbecca una traccia pianeggiante che porta in breve all'attacco dell'acquedotto del rifugio. Si prosegue dritto attraversando un rigagnolo d'acqua, arrivando a montare ad un certo punto sul margine detritico della morena, che si segue sul filo di cresta fino ad arrivare al limite del ghiacciaio del Laveciau (3200 Mt. circa). Calzati i ramponi e legati si inizia a risalire il ghiacciaio puntando la parete Nord del Gran Paradiso, andando quasi a raggiungere la cresta che scende dalla cima, poi, a circa 3300 m. piegare in diagonale verso destra andando più o meno nel centro del vallone, risalirlo (ripido!) mantenendo la destra evitando i numerosi crepacci. La pendenza dopo un inizio duro si fa più accessibile e si sbuca su un vasto pianoro glaciale: la "schiena d'asino" (3700 Mt.), dove confluisce anche l'itinerario che sale dal Vittorio Emanuele. Si prosegue in mezzacosta attraversando il ghiacciaio verso sinistra verso il colle di Montcorvè, si supera senza problemi la terminale del ghiacciaio, raggiungendo in breve le prime roccette. Si seguono in salita le rocce con alcuni tratti di facile arrampicata, non esposta, poi, già in vista della Madonnina posta sulla vetta, si presentano davanti gli ultimi 20 metri di cresta, affilatissima e rocciosa, molto esposta. Conviene qui fare sicura e traversare facendo attenzione arrivando così in vetta al Gran Paradiso. Discesa come per la salita fino alla schiena d'asino e poi seguire traccia per il rifugio Vittorio Emanuele e da quest'ultimo alle macchine per un totale di circa 4 ore.

INFORMAZIONI TECNICHE a cura dei coordinatore: D. Martino

	ZONA: PARTENZA: PICCO DELLA GITA PUNTO APOGGIO	Valle d'Aosta Pravieux m. 1834 Gran Paradiso m. 4061 Rifugio Chabot m. 2750
	DISLIVELLO: DIFFICOLTA': DURATA:	↑↓ m. 1300 dal rifugio AG - PD ↑ Salita ore 4,00 dal rifugio
	ABBIGLIAMENTO: ATTREZZATURA:	DA ALPINISMO INVERNALE Ramponi-Picozza-Imbrago-2 moschettoni-2cordini - Casco
	SI VA CON L'AUTO : PARTENZA: RIENTRO:	APPUNTAMENTO A PONTE S. PIETRO SEDE C.A.I. ORE: 7,00 di domenica 1 ORE: 23,00 di lunedì 2
	COSTO DELLA GITA:	€ 60,00 + spese auto
	Visualizza mappa : CTRL+click su "visualizza mappa" visualizza cartina :CTRL+click su "visualizza cartina"	
	<p>APERTURA ISCRIZIONI 15/7/2021 CHIUSURA ISCRIZIONI 22/7/2021 VALE REGOLAMENTO GITE CAI PONTE SAN PIETRO</p> <p>IL PERCORSO POTRA' ESSERE MODIFICATO O INTERROTTO DAI COORDINATORI IN FUNZIONE ALLE CONDIZIONI AMBIENTALI, PER RAGIONI METEO O PER IL VERIFICARSI DI SITUAZIONI IMPREVISTE.</p> <p>Si richiede: capacità personale commisurata alle caratteristiche e difficoltà dei percorsi, idoneo equipaggiamento, godere di buone condizioni di salute ed attenersi alle disposizioni del coordinatore logistico. Ciascuno deve contare sulle proprie capacità fisiche e tecniche non essendo prevista la presenza di accompagnatori (A.E.) e quindi nessun tipo di affidamento.</p> <p>Il coordinatore logistico cura e sovrintende solo gli aspetti pratico organizzativi.</p>	

Se vuoi vincere corri da solo, se vuoi andare lontano, cammina insieme

ATTENZIONE: MAX 9 PARTECIPANTI