



# CLUB ALPINO ITALIANO

Sezione di Bergamo

Sottosezione di Ponte San Pietro



Fondata nel 1945








## MONTE CABIANCA m. 2601

MERCOLEDI' 7 LUGLIO 2021



Dalla località Bortolotti si prosegue lungo il sentiero 228 fin sotto la diga del lago Succotto. Attraversato la piana, per riprende la salita con brevi tornanti sino a costeggiare la condotta che raggiunge il rifugio Capanna Lago Nero, proprio sotto l'omonima diga. Si prosegue seguendo sempre i bolli sino ad un altro bivio con cartelli segnaletici ove continuiamo a proseguire dritti seguendo le indicazioni per passo Aviasco. Il sentiero ci conduce alla diga del Lago di Aviasco, che dovrà essere attraversata. Una volta oltrepassata seguire le indicazioni a sx in direzione Passo di Aviasco e dopo un centinaio di metri troviamo segnaletica per il Cabisanca, a destra. Da qui in poi la traccia è fatta solo da bolli bianchi e ometti di pietra. Il percorso prosegue per un breve tratto in falsopiano sino a condurci in un ampio vallone ove comincia la parte più faticosa dell'intero percorso. Seguiamo sempre i bolli, sino a giungere ad un avvallamento naturale. Qui poco prima dell'avvallamento è visibile un bivio segnato in vernice bianca su pietra scura che evidenzia la direzione per il passo Aviasco (a sinistra) mentre a destra in 15 minuti si giungerà alla vetta del monte Cabisanca. Qui troviamo la croce/campana di vetta e vediamo sotto di noi tutta la conca del Calvi.

**Coordinatori logistici: O. Rossi – D. Martino**

	ZONA: PARTENZA: PICCO DELLA GITA PUNTO APOGGIO	<b>Orobie – Alta Val Seriana Valgoglio località Bortolotti m. 1170 Monte Cabisanca m. 2601 Rifugio Capanna Lago Nero</b>
	DISLIVELLO: DIFFICOLTA': DURATA:	<b>↑↓ m. 1450 EE Salita ore 4,00    Discesa ore 3,00    Totale ore 7,00</b>
	ABBIGLIAMENTO: ATTREZZATURA:	<b>DA ESCURSIONE ADEGUATO ALLA STAGIONE NORMALE DOTAZIONE DA TREKKING</b>
	SI VA CON L'AUTO : PARTENZA: RIENTRO:	<b>Ore 6,00 PARTENZA DA PONTE S. PIETRO SEDE C.A.I. Partenza da Distributore Bonaldi ore 6,15 Ore 18,00</b>
	COSTO DELLA GITA:	<b>COSTO CARBURANTE DA DIVIDERE PER OGNI AUTO € 1,00 per rimborso spese di segreteria</b>
	<b><a href="#">Visualizza mappa</a>: CTRL+click su “visualizza mappa” <a href="#">visualizza cartina</a>: CTRL+click su “visualizza cartina”</b>	
	<p><b>APERTURA ISCRIZIONI 2/7/2021 CHIUSURA ISCRIZIONI 6/7/2021</b> VALE REGOLAMENTO GITE CAI PONTE S.PIETRO</p> <p><b>IL PERCORSO POTRA' ESSERE MODIFICATO O INTERROTTO DAI COORDINATORI IN FUNZIONE ALLE CONDIZIONI AMBIENTALI, PER RAGIONI METEO O PER IL VERIFICARSI DI SITUAZIONI IMPREVISTE.</b></p> <p><b>Si richiede: capacità personale commisurata alle caratteristiche e difficoltà dei percorsi, idoneo equipaggiamento, godere di buone condizioni di salute ed attenersi alle disposizioni del coordinatore logistico. Ciascuno deve contare sulle proprie capacità fisiche e tecniche non essendo prevista la presenza di accompagnatori (A.E.) e quindi nessun tipo di affidamento.</b></p> <p><b>Il coordinatore logistico cura e sovrintende solo gli aspetti pratico organizzativi.</b></p>	

**Se vuoi vincere corri da solo, se vuoi andare lontano, cammina insieme**

Via Trento e Trieste 10  
24036 Ponte San Pietro (BG)

Tel. 035 615660  
C.F. 91031040164

email: [info@caiponte.com](mailto:info@caiponte.com)  
web: [www.caiponte.com](http://www.caiponte.com)