



# CLUB ALPINO ITALIANO

Sezione di Bergamo

Sottosezione di Ponte San Pietro










Fondata nel 1945

## MONTE AVIOLO m. 2881

SABATO 31 LUGLIO 2021

Dalla strada statale 42, giungere all'abitato di Edolo. In prossimità del passaggio a livello imboccare via Monte Colmo (mettere questa indicazione sul navigatore) e proseguirla per una decina di chilometri, per diversi comodi tornanti su strada asfaltata, sino a vedere, sulla sx della strada, un comodo parcheggio ed i cartelli segnaletici del nostro percorso. Qui parcheggiamo l'auto. Ci incamminiamo quindi lungo il sentiero numero 34, seguendo il cartello segnaletico ed i bolli sempre ben presenti lungo tutto il percorso. La strada prosegue quasi in falsopiano sino alle malghe Pozzolo. Qui teniamo alla nostra dx in corrispondenza del cartello segnava che ci invita a salire nel bosco lungo sempre il sentiero 34, abbandonando quindi il 72 che invece proseguirebbe sulla nostra sx. Il primo tratto è nel bosco, e sale abbastanza rapidamente permettendo di guadagnare quota velocemente sino ad uscire dal bosco e giungere alla conca morenica Foppa (m. 2100-2150 dopo circa ore 1.15 dal parcheggio). Seguiamo sempre i bolli e ci avviciniamo al vallone pieno di grossi massi. Si mantiene la direzione della piramide rocciosa dell'Aviolo, che vediamo proprio davanti a noi, raggiungendo la base e continuando sempre lungo il sentiero 34 (cartello segnava in prossimità di un masso). Si prosegue sempre su balze rocciose sino ad arrivare ai piedi della parete finale. Qui pieghiamo verso sx, sempre seguendo i bolli, e troviamo subito il primo canalino attrezzato. Lo percorriamo con molta attenzione per poi proseguire sempre su rocce, cenge, canalini attrezzati e roccette, raggiungendo la nostra meta dopo circa ore 4,30 dal parcheggio. Alcuni tratti sono esposti ma attrezzati. In vetta ci attende una croce in legno.

**Coordinatori logistici: A. Pedretti – C. Pesenti**

	<b>ZONA:</b> <b>PARTENZA:</b> <b>PICCO DELLA GITA</b> <b>PUNTO APOGGIO</b>	<b>Alta Val Camonica</b> <b>Edolo località Pozzuolo m. 1550</b> <b>Monte Aviolo m. 2881</b> <b>Rifugio Calvi</b>
	<b>DISLIVELLO:</b> <b>DIFFICOLTÀ:</b> <b>DURATA:</b>	<b>↑↓ m. 1330</b> <b>EE – PD - II</b> <b>Salita: ore 4.30 Discesa: ore 4.00 Totale: ore 8.30</b>
	<b>ABBIGLIAMENTO:</b> <b>ATTREZZATURA:</b>	<b>DA TREKKING – ADEGUATO ALLA STAGIONE</b> <b>NORMALE DOTAZIONE DA TREKKING + CASCO</b>
	<b>SI VA CON L'AUTO :</b> <b>PARTENZA:</b> <b>RIENTRO:</b>	<b>Ore 5,00 PARTENZA DA PONTE S. PIETRO SEDE C.A.I.</b> <b>Ore 5,15 Partenza da San Paolo d'Argon</b> <b>Ore 20,00</b>
	<b>COSTO DELLA GITA:</b>	<b>COSTO CARBURANTE DA DIVIDERE PER OGNI AUTO</b> <b>€ 1,00 per rimborso spese di segreteria</b>
	<b><a href="#">Visualizza mappa</a>: CTRL+click su “visualizza mappa”</b> <b><a href="#">visualizza cartina</a> :CTRL+click su “visualizza cartina”</b>	
	<p><b>APERTURA ISCRIZIONI 23/7/2021 CHIUSURA ISCRIZIONI 30/7/2021</b> <b>VALE REGOLAMENTO GITE CAI PONTE S.PIETRO</b></p> <p><b>IL PERCORSO POTRA' ESSERE MODIFICATO O INTERROTTO DAI COORDINATORI IN FUNZIONE ALLE CONDIZIONI AMBIENTALI, PER RAGIONI METEO O PER IL VERIFICARSI DI SITUAZIONI IMPREVISTE.</b></p> <p><b>Si richiede: capacità personale commisurata alle caratteristiche e difficoltà dei percorsi, idoneo equipaggiamento, godere di buone condizioni di salute ed attenersi alle disposizioni del coordinatore logistico. Ciascuno deve contare sulle proprie capacità fisiche e tecniche non essendo prevista la presenza di accompagnatori (A.E.) e quindi nessun tipo di affidamento.</b></p> <p><b>Il coordinatore logistico cura e sovrintende solo gli aspetti pratico organizzativi.</b></p>	

**Se vuoi vincere corri da solo, se vuoi andare lontano, cammina insieme**

Via Trento e Trieste 10  
24036 Ponte San Pietro (BG)

Tel. 035 615660  
C.F. 91031040164

email: [info@caiponte.com](mailto:info@caiponte.com)  
web: [www.caiponte.com](http://www.caiponte.com)