



CLUB ALPINO ITALIANO

Sezione di Bergamo

Sottosezione di Ponte San Pietro



Fondata nel 1945






SENTIERO DEL CARDINELLO

MERCOLEDI' 28 LUGLIO 2021



Parcheggiata l'automobile nel parcheggio sopra la chiesa, scendiamo all'inizio del paese, dove troviamo la locanda Cardinello. Percorrendo una stradina asfaltata, la via Cardinello, raggiungiamo il ponte che ci porta sul lato opposto della valle. Un cartello indica la Via Spluga, che, nel primo tratto, è costituita da una pista sterrata che sale fino alle case della frazione di Torni. Più avanti la pista cede il posto ad una mulattiera che si congiunge, poi, con la variante che proviene da Rasdeglia e Soste, sul lato opposto, e piega leggermente a destra, risalendo un crinale costituito da larici e magri pascoli, prima di raggiungere l'imbocco della Valle del Cardinello. Il sentiero è intagliato sul fianco strapiombante della valle, con alcuni tratti scalinati nella viva roccia. La valle piega verso destra, cioè verso nord-est. Dopo aver superato un'ultima porta nella roccia, il sentiero giunge alla sommità della valle, ad est del punto nel quale la ss. 36 dello Spluga raggiunge la casa Cantoniera di Stuetta. Senza raggiungere la strada statale, proseguiamo sull'antico tracciato, che ci porta sull'imbocco occidentale (di sinistra) del camminamento che percorre lo sbarramento della grande diga di Montespluga. La Via dello Spluga continua guadagnando leggermente quota, sulla sinistra, e correndo poco sopra il lato occidentale del lago di Montespluga, mentre sul lato opposto corre la strada statale. Dopo aver effettuato un arco di cerchio verso sinistra, raggiungiamo il pianoro nel quale termina la Val Loga, estrema propaggine nord-occidentale delle montagne di Valchiavenna. Un ponticello ci permette di superare il torrente che scende dalla valle e di raggiungere le prime case di Montespluga (m. 1908).

Coordinatori logistici: E. ROSSI – R. MINOTTI

	ZONA: PARTENZA: PICCO DELLA GITA PUNTO APOGGIO	Monte Spluga Isola (Campodolcino) m. 1268 Montespluga m. 1908
	DISLIVELLO: DIFFICOLTÀ: DURATA:	↑↓ m. 650 E Salita ore 2,40 Discesa ore 2,00 Totale ore 4,30
	ABBIGLIAMENTO: ATTREZZATURA:	DA ESCURSIONE ADEGUATO ALLA STAGIONE NORMALE DOTAZIONE DA TREKKING
	SI VA CON L'AUTO : PARTENZA: RIENTRO:	Ore 6,00 PARTENZA DA PONTE S. PIETRO SEDE C.A.I. Ore 6,15 Partenza da Palazzago Ore 19,00
	COSTO DELLA GITA:	COSTO CARBURANTE DA DIVIDERE PER OGNI AUTO € 1,00 per rimborso spese di segreteria
	Visualizza mappa : CTRL+click su “visualizza mappa” visualizza cartina :CTRL+click su “visualizza cartina”	
	<p>APERTURA ISCRIZIONI 23/7/2021 CHIUSURA ISCRIZIONI 27/7/2021 VALE REGOLAMENTO GITE CAI PONTE SAN PIETRO</p> <p>IL PERCORSO POTRA' ESSERE MODIFICATO O INTERROTTO DAI COORDINATORI IN FUNZIONE ALLE CONDIZIONI AMBIENTALI, PER RAGIONI METEO O PER IL VERIFICARSI DI SITUAZIONI IMPREVISTE.</p> <p>Si richiede: capacità personale commisurata alle caratteristiche e difficoltà dei percorsi, idoneo equipaggiamento, godere di buone condizioni di salute ed attenersi alle disposizioni del coordinatore logistico. Ciascuno deve contare sulle proprie capacità fisiche e tecniche non essendo prevista la presenza di accompagnatori (A.E.) e quindi nessun tipo di affidamento.</p> <p>Il coordinatore logistico cura e sovrintende solo gli aspetti pratico organizzativi.</p>	

Se vuoi vincere corri da solo, se vuoi andare lontano, cammina insieme