



# CLUB ALPINO ITALIANO

Sezione di Bergamo

Sottosezione di Ponte San Pietro



Fondata nel 1945








## VALLE DEL LIVRIO

MERCOLEDI' 21 LUGLIO 2021



Ad Albosaggia parcheggiare, dopo strada cementata, in prossimità della Chiesa di S. Salvatore. Si segue la sterrata e si superano le località: la Teggia m.1250, Crocetta m. 1215, il Forno m. 1300, Alpe la Piana m. 1500. La strada finisce in prossimità di un grosso masso e si prosegue a dx di una baita isolata. Successivamente si guarda il torrente e si incrocia il GVO; noi proseguiamo a sx per il Lago del Publino, m. 2130 e Rifugio Amerino Caprari, m. 2118. Si traversa fino alla Baita dei Laghi, m. 2093 e Baita Scoltador, m. 2048. Da qui in discesa sulla copertura del canale di gronda e poi lunga traversata pianeggiante con alcune gallerie fino alla Baita Calchera, m. 1830. Alla fine del Canale di Gronda breve salita al lago della Casera, m. 1920 e poi lunga discesa fino alle macchine.

Coordinatori logistici: L. Corna – G. Togni

	ZONA: PARTENZA: PICCO DELLA GITA PUNTO APPOGGIO	<b>Orobie Valtellinesi</b> <b>Albosaggia m. 1300</b> <b>Lago Publino m. 2130</b> <b>Bivacco Baita Calchera m. 1830</b>
	DISLIVELLO: DIFFICOLTÀ: DURATA:	<b>↑↓ Ascesa totale m. 1152</b> <b>E</b> <b>Totale escursione ore 7,00</b>
	ABBIGLIAMENTO: ATTREZZATURA:	<b>DA ESCURSIONE ADEGUATO ALLA STAGIONE</b> <b>NORMALE DOTAZIONE DA TREKKING</b>
	SI VA CON L'AUTO : PARTENZA: RIENTRO:	<b>Ore 6,00 PARTENZA DA PONTE S. PIETRO SEDE C.A.I.</b> <b>Ore 6,15 Partenza da Palazzago</b> <b>Ore 19,00</b>
	COSTO DELLA GITA:	<b>COSTO CARBURANTE DA DIVIDERE PER OGNI AUTO</b> <b>€ 1,00 per rimborso spese di segreteria</b>
	<b><a href="#">Visualizza mappa</a></b> : CTRL+click su “visualizza mappa” <b><a href="#">visualizza cartina</a></b> :CTRL+click su “visualizza cartina”	
	<p><b>APERTURA ISCRIZIONI 16/7/2021 CHIUSURA ISCRIZIONI 20/7/2021</b> <b>VALE REGOLAMENTO GITE CAI PONTE S.PIETRO</b></p> <p><b>IL PERCORSO POTRA' ESSERE MODIFICATO O INTERROTTO DAI COORDINATORI IN FUNZIONE ALLE CONDIZIONI AMBIENTALI, PER RAGIONI METEO O PER IL VERIFICARSI DI SITUAZIONI IMPREVISTE.</b></p> <p>Si richiede: capacità personale commisurata alle caratteristiche e difficoltà dei percorsi, idoneo equipaggiamento, godere di buone condizioni di salute ed attenersi alle disposizioni del coordinatore logistico. Ciascuno deve contare sulle proprie capacità fisiche e tecniche non essendo prevista la presenza di accompagnatori (A.E.) e quindi nessun tipo di affidamento. <b>Il coordinatore logistico cura e sovrintende solo gli aspetti pratico organizzativi.</b></p>	

**Se vuoi vincere corri da solo, se vuoi andare lontano, cammina insieme**