



# CLUB ALPINO ITALIANO

Sezione di Bergamo

Sottosezione di Ponte San Pietro







Fondata nel 1945

## MONTE ROSA – PUNTA GNIFETTI m. 4554 SABATO 17 E DOMENICA 18 LUGLIO 2021

Il 1° giorno con impianti di risalita fino alla stazione di arrivo Indrem e quindi al rifugio in circa un'ora e mezza. Il 2° giorno scendere dietro al rifugio sul ghiacciaio, in zona pianeggiante e crepacciata. Risalire il pianoro fino ad un largo crepaccio superabile su ponte di neve e svoltare a sinistra. Risalire il pendio ora più ripido e per zone di larghi crepacci, con traccia a zig-zag, passare sotto la seraccata della Piramide Vincent e per lungo pendio fino ad un altro tratto in falsopiano quasi accanto al Naso del Lyskamm posto a sinistra. Continuando la salita, sempre puntando al centro dell'ampio colle del Lys, si superano alcuni crepacci un po' più larghi in corrispondenza di altrettanti cambi di pendenza per giungere nell'ultimo tratto in falsopiano passando accanto al Balmerhorn a destra, con la statua del Cristo delle vette sotto al quale è posto il piccolo bivacco. Si giunge infine sul Colle del Lys posto appena oltre i Lyskamm posti di taglio a sinistra. Ben visibile ed impressionante verso NW la lunga discesa sul ghiacciaio dei Lyskamm verso la Svizzera (q. 4.248 m; 2,30 h). Discendendo brevemente, la traccia effettua un lungo traverso a mezzacosta sostanzialmente pianeggiante appena sotto alcune piccole seraccate della base della punta Parrot in un tratto un poco più ripido del facile ghiacciaio. Si giunge così linearmente sotto il Colle Gnifetti e la Capanna Margherita. Aumentando d'inclinazione la traccia sale decisa verso il colle con alcuni tornanti. La salita consigliabile passa attraverso il raggiungimento del Colle Gnifetti con la traccia principale per poi effettuare la decisa deviazione verso destra e, percorrendo una appoggiatissima cresta, raggiungere più tranquillamente la vetta della punta Gnifetti.

### INFORMAZIONI TECNICHE a cura dei coordinatori: D. Martino – V. Vari

	ZONA: PARTENZA: PICCO DELLA GITA PUNTO APOGGIO	Valle d'Aosta Gressoney Capanna Regina Margherita m. 4554 Capanna Gnifetti m. 3647
	DISLIVELLO: DIFFICOLTÀ: DURATA:	↑↓ m. 900 dalla Capanna Gnifetti PD+ ↑ Salita ore 4,00 Discesa ore 4,00
	ABBIGLIAMENTO: ATTREZZATURA:	DA ALPINISMO INVERNALE Ramponi-Picozza-Imbrago-2 moschettoni-2cordini - Casco
	SI VA CON L'AUTO : PARTENZA: RIENTRO:	APPUNTAMENTO A PONTE S. PIETRO SEDE C.A.I. <b>ORE: 7,00 di sabato 17</b> <b>ORE: 23,00 di domenica 18</b>
	COSTO DELLA GITA:	<b>€ 85,00 mezza pensione + spese auto + impianti di risalita</b>
	<b><u>Visualizza mappa:</u> CTRL+click su “visualizza mappa”</b> <b><u>visualizza cartina</u> :CTRL+click su “visualizza cartina”</b>	

### APERTURA ISCRIZIONI 18/6/2021 CHIUSURA ISCRIZIONI 2/7/2021

VALE REGOLAMENTO GITE CAI PONTE SAN PIETRO

**IL PERCORSO POTRA' ESSERE MODIFICATO O INTERROTTO DAI COORDINATORI IN FUNZIONE ALLE CONDIZIONI AMBIENTALI, PER RAGIONI METEO O PER IL VERIFICARSI DI SITUAZIONI IMPREVISTE.**

Si richiede: capacità personale commisurata alle caratteristiche e difficoltà dei percorsi, idoneo equipaggiamento, godere di buone condizioni di salute ed attenersi alle disposizioni del coordinatore logistico. Ciascuno deve contare sulle proprie capacità fisiche e tecniche non essendo prevista la presenza di accompagnatori (A.E.) e quindi nessun tipo di affidamento.

Il coordinatore logistico cura e sovrintende solo gli aspetti pratico organizzativi.

**Se vuoi vincere corri da solo, se vuoi andare lontano, cammina insieme**