



CLUB ALPINO ITALIANO

Sezione di Bergamo

Sottosezione di Ponte San Pietro



Fondata nel 1945








MONTE DEMIGNONE m. 2587

MERCOLEDI' 14 LUGLIO 2021



Si imbocca il sentiero 414 dalla località Paghera, poco prima di Schilpario. Si risale per un lungo tratto il lato destro della valle del Venerocolino e, in prossimità dei “canali del Rame”, si attraversa il torrente e si continua a guadagnare quota con numerose svolte. Si giunge infine al pianoro che ospita i Laghetti del Venerocolo (2200 m) e, subito dopo, al passo del Venerocolo, a 2314 mt. dove incrociamo il sentiero 416. Di seguito si incontra il tratto più impegnativo del sentiero: si sale al passo del Demignone (2485 m), breve escursus alla vetta del Demignone e poi, per un tratto particolarmente esposto, si comincia a scendere e si arriva al passo del Vò (2368 m). Proseguendo si giunge infine al passo di Venano, a pochi metri dal rifugio Nani Tagliaferri (2328 m). Il ritorno attraverso il sentiero 413 fino all'incrocio con il 413A che ci porta alle macchine.

Coordinatori logistici: O. Rossi – D. Martino

	ZONA: PARTENZA: PICCO DELLA GITA PUNTO APPOGGIO	Orobie – Val di Scalve Schilpario località Paghera m. 1100 Monte Demignone m. 2587 Rifugio Nani Tagliaferri m. 2328
	DISLIVELLO: DIFFICOLTA': DURATA:	↑↓ m. 1487 EE Salita ore 4,30 Discesa ore 3,00 Totale ore 7,30
	ABBIGLIAMENTO: ATTREZZATURA:	DA ESCURSIONE ADEGUATO ALLA STAGIONE NORMALE DOTAZIONE DA TREKKING
	SI VA CON L'AUTO : PARTENZA: RIENTRO:	Ore 6,00 PARTENZA DA PONTE S. PIETRO SEDE C.A.I. Partenza da Distributore Bonaldi ore 6,15 Ore 19,00
	COSTO DELLA GITA:	COSTO CARBURANTE DA DIVIDERE PER OGNI AUTO € 1,00 per rimborso spese di segreteria
	Visualizza mappa: CTRL+click su “visualizza mappa” visualizza cartina :CTRL+click su “visualizza cartina”	
	<p>APERTURA ISCRIZIONI 9/7/2021 CHIUSURA ISCRIZIONI 13/7/2021 VALE REGOLAMENTO GITE CAI PONTE S.PIETRO</p> <p>IL PERCORSO POTRA' ESSERE MODIFICATO O INTERROTTO DAI COORDINATORI IN FUNZIONE ALLE CONDIZIONI AMBIENTALI, PER RAGIONI METEO O PER IL VERIFICARSI DI SITUAZIONI IMPREVISTE.</p> <p>Si richiede: capacità personale commisurata alle caratteristiche e difficoltà dei percorsi, idoneo equipaggiamento, godere di buone condizioni di salute ed attenersi alle disposizioni del coordinatore logistico. Ciascuno deve contare sulle proprie capacità fisiche e tecniche non essendo prevista la presenza di accompagnatori (A.E.) e quindi nessun tipo di affidamento.</p> <p>Il coordinatore logistico cura e sovrintende solo gli aspetti pratico organizzativi.</p>	

Se vuoi vincere corri da solo, se vuoi andare lontano, cammina insieme