



CLUB ALPINO ITALIANO

Sezione di Bergamo

Sottosezione di Ponte San Pietro










Fondata nel 1945

CANALE NORD CIMON DELLA BAGOZZA SABATO 15 MAGGIO 2021

Da Schilpario si prende la strada che sale verso il passo del Vivione, sino a giungere presso il rifugio della Bagozza (presso un tornante), ove si può parcheggiare. Da questo si seguono le indicazioni ed il segnavia CAI n°417 per la Madonnina dei Campelli e i laghetti omonimi, che conducono a percorrere una bella stradina sterrata che dopo aver transitato presso la baita Campelli porta al bel pianoro erboso ove campeggia la Madonnina dei Campelli (su un grande masso). Da questa si abbandona la stradina e si seguono i segnavia CAI n°417 che deviano verso destra, attraversano il pianoro e in leggera discesa nel sottobosco portano al bel laghetto dei Campelli. Da questo si attraversa un breve tratto boschivo e ci si avvicina sempre più alla mole del Cimone, fino a vincere un tratto molto ripido e ghiaioso che adduce al breve pianoro collocato sotto le precipiti pareti del Cimone. Dal pianoro salire tenendo la destra e puntare all'evidente stretto canalino che risale a destra del monte e termina con uno stretto intaglio fino a raggiungerne la base. Si risale allora tale canalino che si fa sempre più stretto e ripido (sino a 50°), con buona dose di fatica se ne raggiunge la sommità, approdando allo stretto intaglio del passo Bagozza (grossa cornice presente sino a tarda primavera), alla base dell'affilata cresta Ovest del Cimone (passo Bagozza- m 2290). Da questo si attacca il filo della cresta Ovest(sinistra), che si percorre completamente, con percorso a tratti delicato su roccette ripide ed affilate, ma non difficili(I°/II°), sino a giungere direttamente in vetta.

Coordinatori logistici: C. Longhi - D. Martino

	ZONA: PARTENZA: PICCO DELLA GITA PUNTO APOGGIO	Val di Scalve Schilpario loc. Miniere di Cimalbosco m. 1350 Cimon della Bagozza m. 2409 Rifugio Cimon della Bagozza
	DISLIVELLO: DIFFICOLTA': DURATA:	↑↓ m. 1050 PD Salita: ore 3,30 Discesa: ore 3,00 Totale: ore 6.30
	ABBIGLIAMENTO: ATTREZZATURA:	DA TREKKING – ADEGUATO ALLA STAGIONE NORMALE DOTAZIONE DA TREKKING + RAMPONI + PICOZZA + CASCO
	SI VA CON L'AUTO : PARTENZA: RIENTRO:	Ore 7,00 PARTENZA DA PONTE S. PIETRO SEDE C.A.I. Ore 7,15 Ore 18,00
	COSTO DELLA GITA:	COSTO CARBURANTE DA DIVIDERE PER OGNI AUTO € 1,00 per rimborso spese di segreteria
	Visualizza mappa: CTRL+click su “visualizza mappa” visualizza cartina :CTRL+click su “visualizza cartina”	
	<p>APERTURA ISCRIZIONI 18/5/2021 CHIUSURA ISCRIZIONI 21/5/2021 VALE REGOLAMENTO GITE CAI PONTE S.PIETRO</p> <p>IL PERCORSO POTRA' ESSERE MODIFICATO O INTERROTTO DAI COORDINATORI IN FUNZIONE ALLE CONDIZIONI AMBIENTALI, PER RAGIONI METEO O PER IL VERIFICARSI DI SITUAZIONI IMPREVISTE.</p> <p>Si richiede: capacità personale commisurata alle caratteristiche e difficoltà dei percorsi, idoneo equipaggiamento, godere di buone condizioni di salute ed attenersi alle disposizioni del coordinatore logistico. Ciascuno deve contare sulle proprie capacità fisiche e tecniche non essendo prevista la presenza di accompagnatori (A.E.) e quindi nessun tipo di affidamento.</p> <p>Il coordinatore logistico cura e sovrintende solo gli aspetti pratico organizzativi.</p>	

Se vuoi vincere corri da solo, se vuoi andare lontano, cammina insieme