



# CLUB ALPINO ITALIANO

Sezione di Bergamo

Sottosezione di Ponte San Pietro










## PIZZO CORZENE m. 2196 Via normale e Canale del Dito MERCOLEDI' 7 APRILE 2021



Dal Passo della Presolana seguire le indicazioni per il Rifugio Cassinelli percorrendo il sentiero che si inoltra nel bosco, per poi uscirne ricollegandosi ad una strada sterrata che ha origine dal Passo della Presolana, e che conduce in breve al Rifugio C. Medici (Cassinelli) 1568 m. Si prosegue oltre lungo la stradina fino a incontrare i cartelli indicanti Cappella Savina, Grotta dei Pagani e Passo di Pozzera. Si imbecca quindi il vallone in direzione della Presolana fino a raggiungere la Grotta dei Pagani 2224 m, ove inizia la normale della Presolana Occidentale. Noi invece seguiamo a sinistra in traverso su ghiaioni fino a raggiungere il Passo di Pozzera. Da qui su tracce di sentiero nei pressi del filo di cresta (attenzione con neve) in breve in vetta al Pizzo di Corzene (ometto e madonnina), dove si gode della migliore visione d'insieme possibile sul Massiccio della Presolana. Discesa, per l'itinerario di salita. Per coloro che si cimentano con il Canale del Dito dal rifugio seguire il sentiero che al bivio si stacca a sinistra per la Valle dell'Ombra. Proseguire sino all'altezza del canale del dito, ben riconoscibile per l'enorme "dito" calcareo che spunta nel mezzo dividendolo in due rami. Salire per il canale che non supera i 40° e scegliere quello di destra. Dal colletto salire a destra fino alla madonnina del Corzene e ricongiungersi col restante gruppo.

**Coordinatori logistici: O. Rossi – D. Martino**

	<b>ZONA:</b> <b>PARTENZA:</b> <b>PICCO DELLA GITA</b> <b>PUNTO APOGGIO</b>	<b>Alta Val Seriana/Presolana</b> <b>Passo della Presolana m. 1287</b> <b>Pizzo Corzene m. 2196</b> <b>Rifugio C. Medici</b>
	<b>DISLIVELLO:</b> <b>DIFFICOLTA':</b> <b>DURATA:</b>	<b>↑↓ m. 910</b> <b>E per la normale/ F per il Canale</b> <b>Salita ore 3,00 Discesa ore 2,30 Totale ore 5,30</b>
	<b>ABBIGLIAMENTO:</b> <b>ATTREZZATURA:</b>	<b>DA ESCURSIONE ADEGUATO ALLA STAGIONE</b> <b>Dotazione da Trekking + Ciaspole + Ramponi + Casco</b>
	<b>SI VA CON L'AUTO :</b> <b>PARTENZA:</b> <b>RIENTRO:</b>	<b>Ore 7,00 PARTENZA DA PONTE S. PIETRO SEDE C.A.I.</b> <b>Ore 7,15 Partenza da distributore Bonaldi</b> <b>Ore 18,00</b>
	<b>COSTO DELLA GITA:</b>	<b>COSTO CARBURANTE DA DIVIDERE PER OGNI AUTO</b> <b>€ 1,00 per rimborso spese di segreteria</b>
	<b><a href="#">Visualizza mappa</a>: CTRL+click su "visualizza mappa"</b> <b><a href="#">visualizza cartina</a> :CTRL+click su "visualizza cartina"</b>	
	<p><b>APERTURA ISCRIZIONI 2/4/2021 CHIUSURA ISCRIZIONI 6/4/2021</b> <b>VALE REGOLAMENTO GITE CAI PONTE S.PIETRO</b></p> <p><b>IL PERCORSO POTRA' ESSERE MODIFICATO O INTERROTTO DAI COORDINATORI IN FUNZIONE ALLE CONDIZIONI AMBIENTALI, PER RAGIONI METEO O PER IL VERIFICARSI DI SITUAZIONI IMPREVISTE.</b></p> <p><b>Si richiede: capacità personale commisurata alle caratteristiche e difficoltà dei percorsi, idoneo equipaggiamento, godere di buone condizioni di salute ed attenersi alle disposizioni del coordinatore logistico. Ciascuno deve contare sulle proprie capacità fisiche e tecniche non essendo prevista la presenza di accompagnatori (A.E.) e quindi nessun tipo di affidamento.</b></p> <p><b>Il coordinatore logistico cura e sovrintende solo gli aspetti pratico organizzativi.</b></p>	

**Se vuoi vincere corri da solo, se vuoi andare lontano, cammina insieme**

Via Trento e Trieste 10  
24036 Ponte San Pietro (BG)

Tel. 035 615660  
C.F. 91031040164

email: [info@caiponte.com](mailto:info@caiponte.com)  
web: [www.caiponte.com](http://www.caiponte.com)