



CLUB ALPINO ITALIANO

Sezione di Bergamo

Sottosezione di Ponte San Pietro



Fondata nel 1945








TORCOLE m. 1850

MERCOLEDI' 21 APRILE 2021



Il sentiero parte dalla strada provinciale della Val Brembana a Fondra (695 m), segue la stradina che sale alle frazioni di Cornelli (946 m) e, di seguito, a Pusdosso (1048 m). Da Pusdosso il sentiero prosegue per un breve tratto in direzione nord e poi gira verso ovest. Attraversati dapprima dei prati e poi un bosco fino a raggiungere la baita Serani, si continua a salire attraverso un bosco ad alto fusto e pareti rocciose, passando vicino alla baita Bagoli, raggiungendo poi l'incrocio con il sentiero 119 in zona Torcola Soliva (1767 m) di cui si raggiunge la vetta. Si ritorna sullo stesso sentiero e, superando l'incrocio con il 125, si prosegue sul 119 superando il Forcolino di Torcola Vaga fino all'incrocio con il sentiero 118 in prossimità della Casera di Monte Colle. Ancora verso nord sul sentiero 117 fino all'incrocio con il 117° che si imbecca per scendere a Branzi.

Coordinatori logistici: E. Rossi – G. Rota

	ZONA: PARTENZA: PICCO DELLA GITA PUNTO APOGGIO	ALPI OROBIE Fondra m. 695 Torcola Vaga m. 1850
	DISLIVELLO: DIFFICOLTA': DURATA:	↑↓ m. 1150 E Salita ore 3,00 Discesa ore 3,00 Totale ore 6,00
	ABBIGLIAMENTO: ATTREZZATURA:	DA ESCURSIONE ADEGUATO ALLA STAGIONE Dotazione da Trekking
	SI VA CON L'AUTO : PARTENZA: RIENTRO:	Ore 7,00 PARTENZA DA PONTE S. PIETRO SEDE C.A.I. Ore 7,15 Partenza da Villa d'Almè Ore 18,00
	COSTO DELLA GITA:	COSTO CARBURANTE DA DIVIDERE PER OGNI AUTO € 1,00 per rimborso spese di segreteria
	<u>Visualizza mappa:</u> CTRL+click su "visualizza mappa" <u>visualizza cartina</u> :CTRL+click su "visualizza cartina"	
	<p>APERTURA ISCRIZIONI 16/4/2021 CHIUSURA ISCRIZIONI 20/4/2021 VALE REGOLAMENTO GITE CAI PONTE S.PIETRO IL PERCORSO POTRA' ESSERE MODIFICATO O INTERROTTO DAI COORDINATORI IN FUNZIONE ALLE CONDIZIONI AMBIENTALI, PER RAGIONI METEO O PER IL VERIFICARSI DI SITUAZIONI IMPREVISTE. Si richiede: capacità personale commisurata alle caratteristiche e difficoltà dei percorsi, idoneo equipaggiamento, godere di buone condizioni di salute ed attenersi alle disposizioni del coordinatore logistico. Ciascuno deve contare sulle proprie capacità fisiche e tecniche non essendo prevista la presenza di accompagnatori (A.E.) e quindi nessun tipo di affidamento. Il coordinatore logistico cura e sovrintende solo gli aspetti pratico organizzativi.</p>	

Se vuoi vincere corri da solo, se vuoi andare lontano, cammina insieme

Via Trento e Trieste 10
24036 Ponte San Pietro (BG)

Tel. 035 615660
C.F. 91031040164

email: info@caiponte.com
web: www.caiponte.com