



CLUB ALPINO ITALIANO

Sezione di Bergamo

SOTTOSEZIONE di PONTE S. PIETRO



Fondata nel 1945








CIMA ROSETTA m. 2142

MERCOLEDI' 24 MARZO 2021



Dal parcheggio dei "Ciani" in corrispondenza del tornante dove la strada diventa sterrata (1300 m) si imbecca un sentiero che sale ripido entrando nel bosco. Lo si segue tenendo sempre la sinistra, in piano entra in una valletta e sempre con alcuni saliscendi si giunge a guardare un torrente. Si sale ora decisamente, ad un primo bivio si va a destra poi a sinistra fino a sbucare sugli alpeggi di Combanina. Il nostro itinerario, passa per la Casera di Combanina visibile sul dosso che si staglia in alto nel cielo. Dalla casera si può piegare in piano a destra per raggiungere i "Ven" ed il sentiero del Lago Culino oppure proseguire lungo il dosso fino a trovare il sentiero dell'acquedotto e, immettendosi a destra nella valle, raggiunge il Lago Culino (1959 m). Dal lago si segue il sentiero fino alla baita di quota 2042 dove si sale a destra lungo il comodo sentiero che tagliando i pendii sud porta alla Cima della Rosetta. Dalla vetta appare evidente l'itinerario di discesa fino al Rifugio Bar Bianco e da questo per strada o sentiero al parcheggio di partenza.

Coordinatori logistici: C. Pesenti – A. Pedretti

	ZONA: PARTENZA: PICCO DELLA GITA PUNTO APOGGIO	Orobie valtelinesi Rasura (parcheggio dei Ciani) strada per Bar Bianco Cima Rosetta m. 2142 Rifugio Bar Bianco m. 1510
	DISLIVELLO: DIFFICOLTA': DURATA:	↑↓ m. 930 E Salita ore 3,00 Discesa Ore 2,30 Totale ore 5,30
	ABBIGLIAMENTO: ATTREZZATURA:	DA ESCURSIONE ADEGUATO ALLA STAGIONE NORMALE DOTAZIONE DA TREKKING
	SI VA CON L'AUTO : PARTENZA: RIENTRO:	Ore 6,00 PARTENZA DA PONTE S. PIETRO SEDE C.A.I. Ore 6,15 Partenza da Palazzago Ore 19,00
	COSTO DELLA GITA:	COSTO CARBURANTE DA DIVIDERE PER OGNI AUTO € 1,00 per rimborso spese di segreteria
	<u>Visualizza mappa</u>: CTRL+click su "visualizza mappa" <u>visualizza cartina</u>: CTRL+click su "visualizza cartina"	
	<p>APERTURA ISCRIZIONI 19/3/2021 CHIUSURA ISCRIZIONI 23/3/2021 VALE REGOLAMENTO GITE CAI PONTE S.PIETRO</p> <p>IL PERCORSO POTRA' ESSERE MODIFICATO O INTERROTTO DAI COORDINATORI IN FUNZIONE ALLE CONDIZIONI AMBIENTALI, PER RAGIONI METEO O PER IL VERIFICARSI DI SITUAZIONI IMPREVISTE.</p> <p>Si richiede: capacità personale commisurata alle caratteristiche e difficoltà dei percorsi, idoneo equipaggiamento, godere di buone condizioni di salute ed attenersi alle disposizioni del coordinatore logistico. Ciascuno deve contare sulle proprie capacità fisiche e tecniche non essendo prevista la presenza di accompagnatori (A.E.) e quindi nessun tipo di affidamento.</p> <p>Il coordinatore logistico cura e sovrintende solo gli aspetti pratico organizzativi.</p>	

Se vuoi vincere corri da solo, se vuoi andare lontano, cammina insieme

Via Trento e Trieste 10
24036 Ponte San Pietro (BG)

Tel. 035 615660
C.F. 91031040164

email: info@caiponte.com
web: www.caiponte.com