



CLUB ALPINO ITALIANO

Sezione di Bergamo

Sottosezione di Ponte San Pietro



Fondata nel 1945








MALGA LUNGA m. 1270

MERCOLEDI' 17 MARZO 2021



Si lascia l'auto nella parte bassa di Gandino, all'inizio della strada che sale in Valpiana, poi si prende il sentiero nr. 544, abbastanza ripido che in circa ore 1,15 sbuca nei pressi della chiesetta di Valpiana. Si prosegue per la strada asfaltata verso la malga lunga e dopo circa 1 km si prende a destra ancora per il sentiero nr. 544 che in circa ore 0,30 porta in prossimità della malga lunga mt. 1.270. Si prosegue per lo sterrato in direzione Ranzanico seguendo le indicazioni del sentiero nr. 547, dopo mezz'ora si raggiunge una pozza e poco dopo alcune belle baite. Si prosegue per la carrareccia in direzione Monticelli (mt. 1.120), che si raggiunge dopo circa 1 ora. Si continua per la strada sterrata, che diventa con fondo in cemento ed in ultimo, vicino al paese asfaltata, in direzione di Peia che si raggiunge dopo circa ore 1,15. Si attraversa l'abitato con direzione Gandino, ad un certo punto si segue un sentiero che porta nei pressi del cimitero e poi al parcheggio.

Coordinatori logistici: Rossella Rota – Oliviero Rossi

	ZONA: PARTENZA: PICCO DELLA GITA PUNTO APOGGIO	Orobie – Val Seriana Gandino m. 525 Malga Lunga m. 1270
	DISLIVELLO: DIFFICOLTÀ: DURATA:	↑↓ ascesa totale m. 1500 E Giro ad anello Totale ore 6,30
	ABBIGLIAMENTO: ATTREZZATURA:	DA ESCURSIONE ADEGUATO ALLA STAGIONE NORMALE DOTAZIONE DA TREKKING + Ciaspole
	SI VA CON L'AUTO : PARTENZA: RIENTRO:	Ore 7,00 PARTENZA DA PONTE S. PIETRO SEDE C.A.I. Ore 7,15 Partenza da Distributore Bonaldi Ore 18,00
	COSTO DELLA GITA:	COSTO CARBURANTE DA DIVIDERE PER OGNI AUTO € 1,00 per rimborso spese di segreteria
	Visualizza mappa: CTRL+click su “visualizza mappa” visualizza cartina :CTRL+click su “visualizza cartina”	
	<p>APERTURA ISCRIZIONI 12/3/2021 CHIUSURA ISCRIZIONI 16/3/2021 VALE REGOLAMENTO GITE CAI PONTE S.PIETRO</p> <p>IL PERCORSO POTRA' ESSERE MODIFICATO O INTERROTTO DAI COORDINATORI IN FUNZIONE ALLE CONDIZIONI AMBIENTALI, PER RAGIONI METEO O PER IL VERIFICARSI DI SITUAZIONI IMPREVISTE.</p> <p>Si richiede: capacità personale commisurata alle caratteristiche e difficoltà dei percorsi, idoneo equipaggiamento, godere di buone condizioni di salute ed attenersi alle disposizioni del coordinatore logistico. Ciascuno deve contare sulle proprie capacità fisiche e tecniche non essendo prevista la presenza di accompagnatori (A.E.) e quindi nessun tipo di affidamento.</p> <p>Il coordinatore logistico cura e sovrintende solo gli aspetti pratico organizzativi.</p>	

Se vuoi vincere corri da solo, se vuoi andare lontano, cammina insieme